

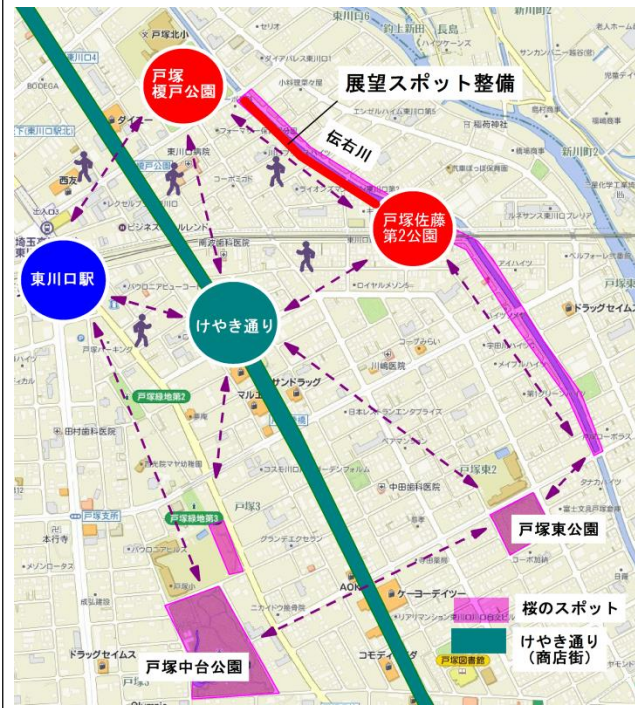
# 提案の概要

この資料は市の提案書の抜粋であり、この内容の全てが実施されるものではありません。

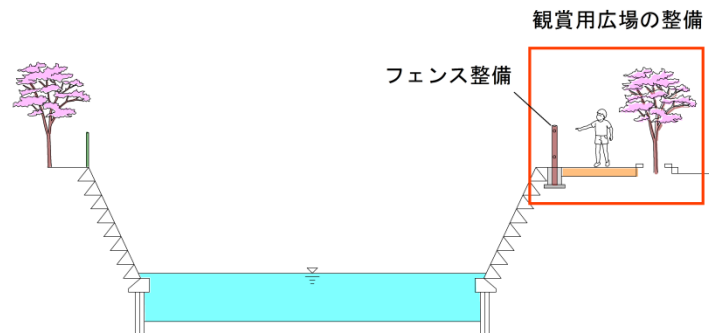
本市では、第5次川口市総合計画において、本市に広がる貴重で豊かな自然環境を守り、市民が自然を身近に感じながら生活できるよう、水と緑に親しめる憩いとやすらぎの空間を創出するとしています。

本提案では、伝右川の右岸側護岸天端に連続した観賞用広場と景観性に配慮したフェンスを整備し、ネットワークづくりや健康増進につながるウォーキングルートとして位置付けます。また、まちなかや東川口駅からの回遊性を高めるとともに、戸塚榎戸公園、戸塚佐藤第2公園を利用し、この区間を桜の名所と位置づけ、レクリエーション機能と連携を図り、周辺地域の活性化を目指します。

## 取組のイメージ図



## 整備イメージ



## 計画等の位置付け

### ■ 第5次川口市総合計画

本市に広がる貴重で豊かな自然環境を守り、市民が自然を身近に感じながら生活できるよう、水と緑に親しめる憩いとやすらぎの空間を創出することとしている。

### ■ 川口市都市計画基本方針

伝右川などは、沿岸の斜面林を保全・育成・活用しつつ、多様な自然生態系に配慮した親水空間の整備を進めることとしている。

### ■ 川口市健康・生きがいづくり計画

健康で生きがいをもって暮らすことができる都市・川口を推進することとしている。

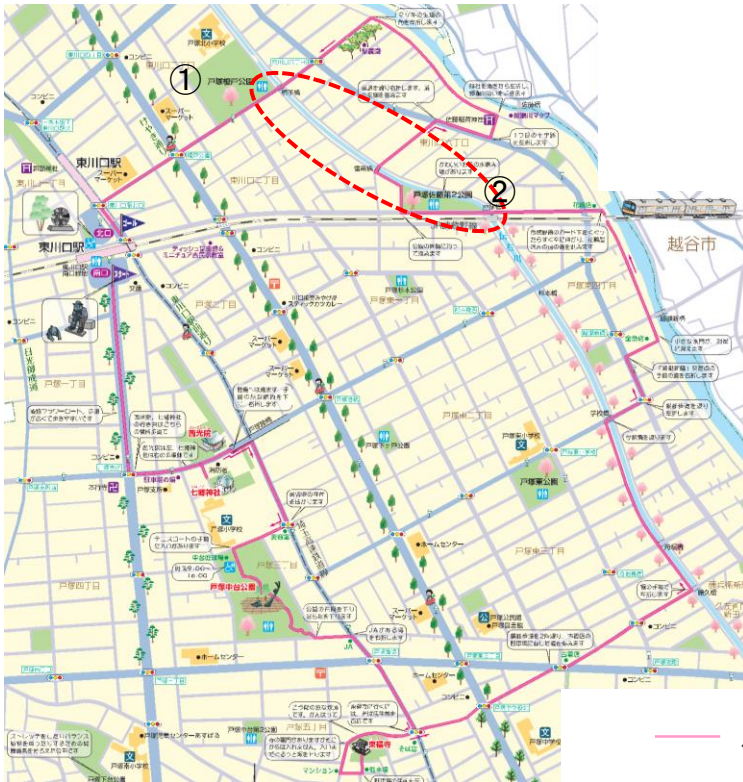
## 目標・成果指標

### ■ 豊かな自然との融合

・自然豊かな地域を縦断している伝右川の護岸を水辺に親しみやすい構造の通路やフェンスに整備し、ウォーキングイベントやレクリエーションを検討することで伝右川の水辺空間と周辺の自然との融合を目指します。

成果指数	現在	整備後
桜祭り、夏祭り参加人数	—	1000人/年
ネットワーク利用者		30人/日

## 位置図



① 戸塚榎戸公園



② 佐藤第2公園

— 川口市推奨コース

## 川の状況

- 市内の伝右川は延長約5.1km
- 活動団体 2団体  
伝右川をみまもり隊  
戸塚北小学校
- 川の特徴
  - ・伝右川沿いの佐藤第2公園で町会主催の桜祭りおよび夏祭りが実施されている。
  - ・佐藤第2公園で町会主催のほたる観賞会が実施されている。
  - ・下流側では水辺に親しみやすい護岸形態となっている。
- 過去の事業
  - ・水辺再生100プラン  
低水護岸の整備: 延長1,000m

## まちの状況

- 地域資源
  - ・大消費地である東京に隣接していることを背景に、伝統的な鋳物工業をはじめ、機械工業、木型工業などによる「ものづくりのまち」として発展しています。
  - ・植木、花き、造園を中心とする緑化産業や新たな産業としてインキュベートオフィスや映像などのコンテンツ関連の取り組みを行っています。
- 課題
  - ・安行台地を中心とする緑豊かな環境が人々にうるおいを与えてくれる一方で、長期的な課題としてインフラの整備を必要としている地域が残っています。
  - ・JR線や埼玉高速鉄道線の各駅の周辺では、地域性を踏まえた駅周辺にふさわしいまちづくりを行うことにより、地域経済の活性化を求められています。
  - ・本市への集客や交流を生み出すため、さらなるアクセスの改善と地域資源の活用を図り、「住みたいまち」、「住んでよかったまち」、「住み続けたいまち」となるよう、環境整備を行う必要があります。



# 市町村が取り組む事業等の概要

この資料は市の提案書の抜粋であり、この内容の全てが実施されるものではありません。

## 位置図

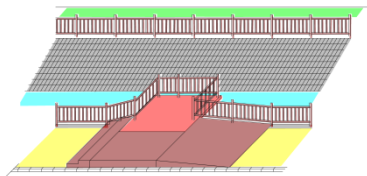


## 事業等の概要

### ハード

#### ■展望スポットの整備

- ・河川側への張出しステージの設置を検討



#### ■誘導標識、ベンチの整備

- ・近隣公園への誘導看板やウォーキングルート  
の誘導看板、ベンチの設置を検討

#### ■誘導灯の整備

- ・整備箇所沿川に誘導灯の設置を検討

### ソフト

#### ■利活用の強化

- ・ウォーキングイベントの検討
- ・レクリエーションとの連携強化を  
目指す
- ・清掃活動の開催

#### ■情報発信

- ・観光ガイドブックの作成検討
- ・広報紙やイベントでの啓発活動を検討
- ・インターネット、SNS等の活用を検討
- ・1日の歩数を1500歩を目標に増やす  
啓発活動を検討

## 工程表・想定事業費

	H28	H29	H30	H31(R1)	R2	想定事業費
計画策定		●	●	●		—
展望スポットの整備				●	●	16百万円
誘導標識、ベンチの整備				●	●	5百万円
誘導灯の整備				●	●	5百万円

# 県に実施してほしい整備の概要

この資料は市の提案書の抜粋であり、この内容の全てが実施されるものではありません。

## 位置図



観賞用広場(イメージ)

### 【護岸天端】



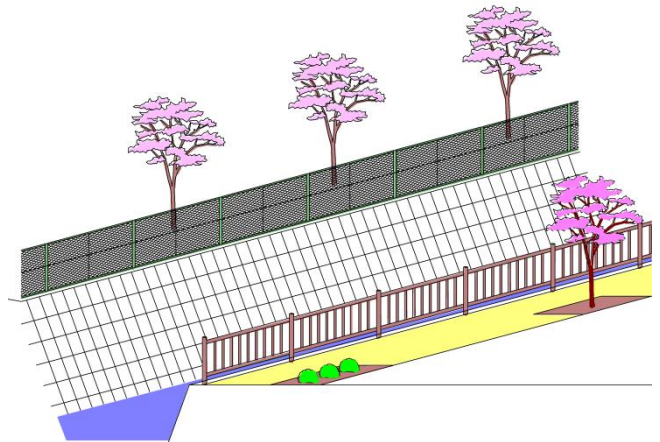
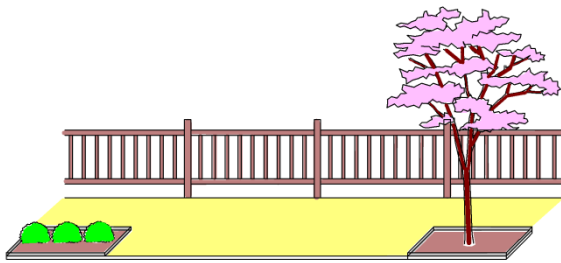
整備前



整備イメージ

## 実施してほしい整備概要

- 護岸天端の整備 (延長 約600m)
  - ・連続した鑑賞用広場の整備
  - ・フェンスの整備



## 工程表・想定事業費

	H28	H29	H30	H31(R1)	R2	想定事業費
計画策定		●————●				—
展望用通路の整備				●——●		25百万円
フェンスの整備				●——●		30百万円