

別表1 指標一覧




指標	基準値	目標値	備考
耐震性を有しない住宅ストックの比率 ^{**}	13% (平成27年度)	概ね解消 (平成37年度)	
最低居住面積水準の未満率 ^{**}	3.8% (平成25年)	早期解消	
あんしん賃貸住まいサポート店による住宅確保要配慮者の成約件数	751件/年度 (平成27年度)	1,250件/年度 (平成37年度)	50件/年度ずつ増加
空家等対策計画を策定した市町村数 ^{**}	3市町村 (平成27年度)	50市町村 (平成37年度)	全市町村数の8割
「子育て応援住宅」認定戸数	5,325戸 (平成27年度)	15,000戸 (平成37年度)	1,000戸/年度
子育て世帯における誘導居住面積水準の達成率 ^{**}	34.5% (平成25年)	50.0% (平成37年)	
新築住宅における認定長期優良住宅の割合 ^{**}	10.3% (平成27年度)	20.0% (平成37年度)	
既存住宅の流通割合	14.7% (平成25年)	25.0% (平成37年)	
賃貸・売却用等以外の「その他空き家」数 ^{**}	11.2万戸 (平成25年)	15.6万戸程度に抑える (平成37年)	
空き家バンクを設置した市町村数	16市町村 (平成27年度)	50市町村 (平成37年度)	全市町村数の8割
県等が発信する住情報サイトのアクセス件数	14万件/月 (平成27年度)	25万件/月 (平成37年度)	

※：全国計画と同じ指標



別表2 重点供給地域一覧表

県内の指定状況

-  大都市地域（重点供給地域指定あり）
-  大都市地域（重点供給地域指定なし）
-  大都市地域 外



大都市地域	重点供給地域指定あり	さいたま市、川越市、熊谷市、川口市、行田市、所沢市、飯能市、加須市、本庄市、東松山市、春日部市、狭山市、羽生市、鴻巣市、深谷市、上尾市、草加市、越谷市、蕨市、戸田市、入間市、朝霞市、志木市、和光市、新座市、桶川市、久喜市、北本市、八潮市、富士見市、三郷市、蓮田市、坂戸市、鶴ヶ島市、日高市、吉川市、ふじみ野市、白岡市、伊奈町、三芳町、毛呂山町、滑川町、嵐山町、小川町、宮代町	37市 8町
	同指定なし	幸手市、越生町、川島町、吉見町、鳩山町、寄居町、杉戸町、松伏町	1市 7町
大都市地域 外		秩父市、ときがわ町、横瀬町、皆野町、長瀬町、小鹿野町、東秩父村、美里町、神川町、上里町	1市 8町 1村

別表

◆ 別表2 重点供給地域一覧表

【地域類型】

- 1-1 低・未利用地型
- 1-2 市街化区域内農地型
- 2-1 居住地整備促進型
- 2-2 高度利用促進型

3 新市街地型

- 3-1 大規模開発予定地
- 3-2 大規模プロジェクト関連地域
- 3-3 公的宅地開発事業予定地域
- 3-4 民間宅地開発予定地域
- 3-5 その他の宅地開発地域

【住宅供給策】

- 1 住宅市街地総合整備事業などにより、都市型住宅を供給する。
- 2 市街地再開発事業や優良建築物等整備事業などにより、都市型住宅の供給を図る。
- 3 公共住宅の建て替えなどにより、居住水準の向上と戸数の増加を図る。
- 4 面的整備事業の促進により、基盤整備と良質な住宅・住宅地の供給を図る。
- 5 住宅市街地総合整備事業などにより、老朽住宅の建て替えと住環境の整備事業を促進する。
- 6 地区計画などの活用により、良質な住宅・住宅地の供給を図る。
- 7 民間開発などの誘導により、良質な住宅・住宅地の供給を図る。
- 8 土地区画整理事業地区内のビルド・アップを促進し、良質な住宅供給を図る。

番号	市町村	地域類型	地域名	位置	地域面積 (Gha)	住宅供給策
1	さいたま市	1-2	大門上・下野田	緑区大字下野田、大字大門の一部	36.3	8
2	さいたま市	1-2	三室南宿	緑区大字三室の一部	8	8
3	さいたま市	1-2	大門第二	緑区大字大門、大字間宮の一部	76.3	8
4	さいたま市	1-2	大間木水深	緑区大字大間木、大字三室の一部	28.1	8
5	さいたま市	1-2	内谷・会ノ谷	緑区大字大間木の一部	13.5	8
6	さいたま市	1-2	東浦和第二	南区大字大谷口、広ヶ谷戸、緑区大字中尾、井沼方の一部	76.7	8
7	さいたま市	1-2	大谷口・太田窪	南区大字大谷口、大字太田窪の一部	28.2	8
8	さいたま市	1-1	武蔵浦和	南区別所七丁目、白幡四・五丁目、沼影一丁目の一部	26	2
9	さいたま市	1-1	浦和駅西口南	浦和区高砂一・二丁目、岸町四丁目の一部	3.9	2
10	さいたま市	1-2	丸ヶ崎	見沼区大字丸ヶ崎、大字深作の一部	29.1	8
11	さいたま市	3-5	ファミリータウン東大宮	見沼区大字丸ヶ崎の一部	11	3
12	さいたま市	3-5	アーバンみらい東大宮	見沼区大字深作、丸ヶ崎の一部	28	3
13	さいたま市	1-2	風渡野・七里駅北側	見沼区大字風渡野、大字小深作、大字東門前、堀崎町の各一部	45.7	8
14	さいたま市	3-3	大宮西部	西区大字指扇、清河寺、高木の一部	115.5	8
15	さいたま市	1-2	大和田	見沼区大和田町一・二丁目、大字蓮沼の各一部	50.6	8
16	さいたま市	1-2	土呂農住	北区土呂町、盆栽町、大宮区寿能町一・二丁目の一部	11.1	8
17	さいたま市	1-2	蓮沼下	見沼区大字蓮沼の一部	23.6	8
18	さいたま市	1-2	指扇	西区大字指扇の一部	29.9	8
19	さいたま市	1-2	台・一ノ久保	見沼区大字南中野、大字南中丸の各一部	16	8
20	さいたま市	1-2	中川第一	見沼区大字中川の一部	38.4	8
21	さいたま市	3-5	江川	岩槻区大字岩槻、本宿、南辻、上野、金重、南平野、平林寺、太田、日の出町、宮町一・二丁目、美幸町の各一部	79.3	8
22	さいたま市	3-5	南平野	岩槻区大字南平野、長宮の各一部	67.1	8
23	さいたま市	1-2	岩槻駅西口	岩槻区大字岩槻、加倉、本町一丁目、西町一丁目各一部	11.6	8

番号	市町村	地域 類型	地域名	位 置	地域面積 (Gha)	住 宅 供給策
24	さいたま市	1-1	上落合関東	中央区上落合四・六・七丁目	28	1
25	さいたま市	1-1	本町西	中央区本町西五丁目の全域 本町西四丁目の一部	24	6
26	さいたま市	1-1	北与野	中央区上落合二丁目	14	3
27	さいたま市	1-1	与野駅西口	中央区大字下落合の一部	17	8
28	さいたま市	1-2	南与野駅西口	中央区鈴谷一・二丁目の各一部	14.7	8
29	さいたま市	1-1	大宮駅西口連担	中央区上落合九丁目	8	7
30	さいたま市	3-1	浦和東部第一	緑区大字下野田 他	55.9	4
31	さいたま市	3-1	浦和東部第二	緑区大字大門 他	183.2	8
32	さいたま市	3-1	岩槻南部新和西	岩槻区大字釣上、釣上新田、尾ヶ崎、尾ヶ崎新田	73.8	8
33	川越市	1-2	山田	大字山田、大字石田、大字府川の各一部	33.5	6
34	川越市	1-2	霞ヶ関	伊勢原町一～五丁目	51	6
35	川越市	1-2	的場新町	的場新町の一部	7	8
36	川越市	1-2	並木西町	並木西町の全部	9.5	8
37	川越市	1-2	大塚新田	四都野台の全部	12.1	6
38	川越市	1-2	大塚新田第二	大塚新町の一部	24.1	6
39	川越市	1-1	東田町	東田町の一部	5.4	7
40	熊谷市	1-2	別府	玉井一丁目及び別府一～五丁目の全部	65.7	8
41	熊谷市	1-2	玉井在家	玉井二～五丁目の全部	19.7	8
42	熊谷市	1-2	籠原中央第二	籠原南一～三丁目の全部	59.6	8
43	熊谷市	1-2	上石第一	石原の一部	13.5	8
44	熊谷市	1-2	上之	中西四丁目の全部、上之、箱田の各一部	53.0	8
45	熊谷市	1-2	久下東部	久下一～四丁目の全部	41.3	8
46	熊谷市	1-2	肥塚	肥塚四丁目の全部	10.8	8
47	熊谷市	1-2	船木台	船木台一・二・三・五丁目の全部	45.2	8
48	熊谷市	1-2	妻沼中央	妻沼中央の全部	9.8	8
49	熊谷市	1-2	妻沼東	妻沼東一～四丁目の全部	31.0	8
50	熊谷市	1-2	江南中央第一	江南中央一・三丁目の全部、二丁目の一部	29.7	8

◆ 別表2 重点供給地域一覧表

番号	市町村	地域 類型	地域名	位 置	地域面積 (Gha)	住 宅 供給策
51	川口市	1-2	戸塚東部	久左衛門新田の全部、藤兵衛新田、戸塚、長蔵新田の各一部	34	4
52	川口市	1-2	戸塚南部	戸塚、西立野、長蔵新田、行衛の各一部	53	4
53	川口市	1-2	石神西立野	石神、西立野、長蔵新田、安行西立野、戸塚、安行の各一部	99	4
54	川口市	1-2	安行藤八	安行藤八、安行、西立野、安行西立野の各一部	68	4
55	川口市	2-1	芝東第三	芝、小谷場、伊刈の各一部	63	4
56	川口市	2-1	芝	芝四・五丁目、芝樋ノ爪一・二丁目の各全部、芝の一部	94	4
57	川口市	2-1	芝富士	芝富士一・二丁目の各一部	22	5
58	川口市	1-2	新郷東部第二	東本郷、榛松、新堀、峯、蓮沼の各一部	165	4
59	川口市	1-1	川口駅周辺地区	川口三・四・六丁目、並木元町の各全部、川口一丁目、南町二丁目、原町、栄町三丁目、飯塚一～三丁目、幸町三丁目の各一部	88	1
60	川口市	2-1	本町通り	本町一～三丁目、金山町の各一部	6	2
61	川口市	2-1	川口駅東口環状	栄町二・三丁目、幸町一～三丁目、本町三・四丁目、中青木一丁目の各一部	28	2
62	川口市	1-1	元郷	元郷一・二丁目の各一部	14	2
63	川口市	2-1	桜町	桜町四丁目の全域、桜町三・五丁目の各一部	16	5
64	川口市	1-2	里	大字里の一部	81	8
65	行田市	1-2	太井	門井町一～三丁目、押上町、棚田町一～三丁目、深水町の全域	108	8
66	所沢市	1-2	狭山ヶ丘駅東口	東狭山ヶ丘一丁目、狭山ヶ丘一丁目の各一部	28.6	8
67	所沢市	1-2	中富南部	中富南二～四丁目の全域、中富南一丁目の一部	58.6	8
68	所沢市	1-2	狭山ヶ丘	東狭山ヶ丘二・三丁目、若狭一丁目の各一部	29.7	8
69	所沢市	2-1	新所沢団地	緑町一～四丁目	80	3
70	所沢市	1-2	東所沢	東所沢一～五丁目、東所沢和田一～三丁目	190	8
71	所沢市	1-2	第二上新井	上新井二～五丁目の各一部	45.6	8
72	所沢市	2-2	銀座	寿町、元町、御幸町、東町の各一部	16.1	2
73	所沢市	3-5	西武松が丘	松が丘一・二丁目	58	7
74	所沢市	1-2	第二椿峰	小手指南四丁目の一部、小手指南五丁目	33.9	8
75	所沢市	2-2	日東	日吉町、東町の各一部	7.3	4
76	所沢市	1-1	所沢駅西口	東住吉、日吉町の一部	9.6	4

番号	市町村	地域 類型	地域名	位 置	地域面積 (Gha)	住 宅 供給策
77	所沢市	3-4	北秋津西側地区	北秋津、上安松の各一部	33.0	8
78	飯能市	3-5	永田台	永田台の一部	46	7
79	飯能市	3-5	茜台	茜台一・二丁目の一部	11	6
80	飯能市	1-2	双柳北部	大字双柳の一部	14	6
81	飯能市	3-5	美杉台	美杉台一～七丁目	154	6
82	飯能市	1-2	双柳南部	大字双柳、岩沢、新光の各一部	49	8
83	飯能市	1-2	笠縫	大字笠縫、川寺、双柳、岩沢の各一部	77	8
84	飯能市	1-2	岩沢北部	大字岩沢、双柳の各一部	44	6.8
85	飯能市	1-2	征矢町	征矢町の一部	12	6
86	飯能市	1-2	岩沢南部	大字岩沢、笠縫の各一部	55	6.8
87	加須市	3-5	三俣第二	上三俣、下三俣、不動岡の一部	38	8
88	加須市	1-2	栗橋駅西 (大利根地区)	旗井、北下新井の各一部	39	4
89	加須市	3-5	野中	北下新井、琴寄の各一部	86.3	4
90	本庄市	2-1	本庄駅北口	銀座二・三丁目、本庄一・二丁目の全域 銀座一 丁目の一部	36	4
91	本庄市	3-1	本庄新都心	早稲田の杜一・二・五丁目全域、早稲田の杜三・ 四丁目、北堀、栗崎、東富田、西富田の各一部	153.8	8
92	東松山市	3-5	東平第一	殿山町、沢口町	44.3	6
93	東松山市	3-4	市の川	加美町、大字市の川の各一部	26.1	8
94	東松山市	3-5	中部第一	小松原町	16.6	8
95	東松山市	3-4	松本町	砂田町	8.6	6
96	東松山市	1-2	箭弓町三丁目	箭弓町三丁目の一部	8.5	6
97	東松山市	1-2	和泉町	和泉町、美土里町、大字下青鳥、石橋、上野本 の各一部	41.7	8
98	東松山市	3-5	高坂駅西口	元宿一、二丁目	38.9	6
99	東松山市	3-3	高坂駅東口第一	大字高坂、毛塚、宮鼻、大黒部、正代の各一部	70.8	8
100	東松山市	3-3	高坂駅東口第二	あずま町一～四丁目	58.9	6
101	春日部市	1-2	梅田第二特定	梅田本町二丁目の全域	18	8
102	春日部市	1-2	内牧第二	栄町一～三丁目の全域	57.1	8
103	春日部市	1-2	南一丁目	南一丁目の一部	1.77	8

◆ 別表2 重点供給地域一覧表

番号	市町村	地域 類型	地域名	位 置	地域面積 (Gha)	住 宅 供給策
104	春日部市	1-2	内谷南地区	南二丁目の全域、南一丁目の一部	17.8	6
105	春日部市	1-2	西部第七	豊町二～五丁目の全域、豊町一・六丁目の一部	45.8	8
106	春日部市	1-2	藤塚第三	藤塚の一部・本田町二丁目の一部	32	8
107	春日部市	1-2	藤塚第二	本田町一丁目の全域・二丁目の一部	20.4	8
108	春日部市	1-2	一ノ割根耕地	一ノ割三丁目の一部、一ノ割四丁目の一部	19	6
109	春日部市	1-2	西金野井第二	西金野井の一部	33.6	8
110	春日部市	1-2	西金野井第一	西金野井の一部、新宿新田の一部、大衾の一部	31.4	8
111	狭山市	1-2	柏原	柏原字恵花前、稲荷、川原、中宿田の各一部	10	6
112	狭山市	1-2	上広瀬	広瀬台一・三丁目、広瀬三丁目、広瀬東四丁目の各一部	26	8
113	狭山市	1-2	狭山市駅東口	祇園、入間川一丁目、入間川二丁目の各一部	16.2	8
114	羽生市	1-2	栃木	東三丁目の全域	28	8
115	羽生市	1-2	新田	西五丁目の全域	17	8
116	羽生市	1-2	城沼	東七～九丁目の全域、東五丁目の一部	39	8
117	羽生市	1-2	宮田	南六・七丁目の全域、南四・八丁目の各一部	38	8
118	羽生市	1-2	南羽生	南羽生一～四丁目の全域	64	8
119	羽生市	3-4	岩瀬	大字上岩瀬、中岩瀬、下岩瀬、小松、桑崎、上羽生、南八丁目及び西三丁目の各一部	113	8
120	鴻巣市	1-2	三ツ木	三ツ木、中井の一部	15.5	8
121	鴻巣市	1-2	北鴻巣駅西口	箕田の一部	24.0	8
122	鴻巣市	2-1	鴻巣駅東口	本町一丁目の一部	5.0	2
123	鴻巣市	1-2	滝馬室	氷川町、原馬室、滝馬室の一部	28.4	8
124	鴻巣市	3-3	北新宿	北新宿	65.1	8
125	鴻巣市	3-5	広田中央	広田、北根、赤城の各一部	25.3	8
126	深谷市	2-1	中央	深谷町、仲町、本住町、西島町一～三丁目、西島四丁目、西島の各一部	23.3	4
127	深谷市	1-2	国済寺	国済寺及び深谷の各一部	38.6	4
128	深谷市	1-2	東方	国済寺町、東方町一～五丁目の各一部	75	7
129	深谷市	1-2	上柴	上柴町西一～七丁目、上柴町東一・四・五・六丁目の全域、上柴町東三・七丁目の一部	216	7

番号	市町村	地域 類型	地域名	位 置	地域面積 (Gha)	住 宅 供給策
130	深谷市	1-2	岡中央	岡の一部	31	4
131	深谷市	3-3	武川駅北口地区	武川	12.7	8
132	上尾市	1-2	上平第三	緑丘四丁目、上平中央一～三丁目	39	8
133	上尾市	1-2	小泉	大字小泉、中妻、沖ノ上、中分の各一部	108	8
134	上尾市	1-2	大谷北部第二	大字川、今泉、壺丁目、向山の各一部	71	8
135	上尾市	1-2	大谷北部第四	大字今泉、向山、川、大谷本郷、壺丁目、地頭方、小敷谷の各一部	49	8
136	草加市	2-1	草加松原団地	松原二丁目の全域、松原一・三・四丁目の各一部	54	1
137	草加市	1-2	新田西部	新栄一～三丁目、四丁目の一部、長栄二～四丁目、清門二・三丁目	145.9	4
138	越谷市	3-5	西大袋	大字三野宮、大字大道、大字大竹、大字恩間、大字南荻島の各一部	125.9	6
139	越谷市	3-5	東越谷	東越谷六～十丁目、大字増林の各一部	91.6	4
140	越谷市	3-5	七左第一	新越谷一・二丁目の各一部	42.5	6
141	越谷市	3-2	越谷レイクタウン	越谷市レイクタウン一～九丁目	225.6	6
142	蕨市	2-1	錦町	錦町二丁目の一部、錦町三～六丁目の全域	85.1	8
143	蕨市	2-1	中央第一	中央三・四丁目の一部	6.5	6
144	蕨市	1-1	蕨駅西口	中央一丁目の一部	4.0	2
145	戸田市	2-1	新曽第一	大字新曽、大字下笹目、大字惣右衛門の各一部	91.2	4
146	戸田市	2-1	新曽第二	大字上戸田、大字新曽の一部	40.5	4
147	戸田市	1-2	新曽中央地区	大字新曽	67	6
148	戸田市	2-2	戸田公園駅周辺	本町四丁目の一部	7	2
149	戸田市	2-1	川岸	川岸二丁目の一部	6	5
150	入間市	1-2	扇台	扇台一～六丁目の全域、扇町屋一丁目、東町一丁目、大字善蔵新田、豊岡三・四丁目の各一部	85	8
151	入間市	1-2	武蔵藤沢駅周辺	大字下藤沢の一部	62.7	8
152	入間市	1-2	西三ツ木	三ツ木台の全域	7.4	8
153	入間市	1-2	東町	東町三・六・七丁目の各一部	8.7	8
154	入間市	1-2	狭山台	宮寺、大字狭山台の各一部	33.9	8
155	入間市	1-2	野田	大字野田の一部	14.6	8

◆ 別表2 重点供給地域一覧表

番号	市町村	地域 類型	地域名	位 置	地域面積 (Gha)	住 宅 供給策
156	朝霞市	1-2	北朝霞	東弁財一・二丁目、西弁財一・二丁目、北原一・二丁目、西原一・二丁目、浜崎一・二丁目の全域、東弁財三丁目、浜崎三丁目、朝志ヶ丘一・三・四丁目、三原一丁目の各一部	85.5	8
157	朝霞市	1-2	本町一丁目	本町一丁目の一部	6.9	8
158	朝霞市	1-2	根岸台五丁目	根岸台四～六丁目の各一部	13.8	8
159	朝霞市	2-1	朝霞駅東口	仲町二丁目、根岸台五～七丁目の各一部	12.0	1
160	朝霞市	1-2	広沢	本町二・三丁目、仲町二丁目、根岸台七丁目、青葉台一丁目の各一部	29.6	8
161	朝霞市	1-2	向山	岡三丁目の一部	4.8	8
162	志木市	2-1	上宗岡	上宗岡三丁目	23.0	6
163	志木市	1-2	西原	幸町一～四丁目の各一部	38.0	8
164	和光市	1-2	中央区画整理	新倉一丁目、下新倉一・二丁目の全域	97.3	4
165	新座市	1-2	北野	北野二丁目の一部	8.7	8
166	新座市	1-2	新開	大和田五丁目の一部	7.5	8
167	新座市	1-2	志木駅前第二	東二・三丁目の一部	10.6	8
168	新座市	1-2	野火止	野火止八丁目の一部	8.5	8
169	新座市	1-2	馬場	馬場二丁目の一部	6.7	8
170	桶川市	1-2	坂田西	大字坂田の西部	51.1	6
171	桶川市	1-2	上日出谷南	大字上日出谷、大字下日出谷の各一部	64.6	6
172	桶川市	1-2	下日出谷東	大字下日出谷、泉二丁目の各一部	58.5	6
173	久喜市	1-2	青毛	青毛一～四丁目	34.6	8
174	久喜市	1-2	栗原	栗原三・四丁目全域 栗原一・二丁目、青葉四丁目の一部	38.8	8
175	久喜市	1-2	吉羽	吉羽一～五丁目	88.4	8
176	久喜市	1-2	菖蒲北部	菖蒲町菖蒲、菖蒲町三箇地内	9.2	8
177	久喜市	1-2	前沼	栄一丁目の全域	9	8
178	久喜市	1-2	美津児	鷺宮五丁目の一部	5	8
179	久喜市	1-2	葛梅	葛梅一～三丁目の全域	28.2	8
180	久喜市	1-2	西大輪	西大輪一～五丁目	46.6	8
181	久喜市	1-2	栗橋駅西	伊坂、松永の一部	82.1	4

番号	市町村	地域 類型	地域名	位 置	地域面積 (Gha)	住 宅 供給策
182	久喜市	1-2	豊田	南栗橋一～十二丁目	141.5	8
183	北本市	1-2	久保	大字下石戸上、下石戸下、北本宿の一部	44	1
184	八潮市	2-1	西袋上馬場	大字西袋、上馬場、大曾根、柳之宮の各一部	39	4
185	八潮市	2-1	木曾根下	大字二丁目、木曾根、南川崎の各一部	31.7	5
186	八潮市	3-2	八潮南部	大字二丁目、木曾根、南川崎、伊勢野、大瀬、古新田、坩、大曾根の各一部、大字大原の全域、大瀬一～六丁目及び茜町一丁目	259.3	4
187	八潮市	1-2	大瀬古新田	大字大瀬、古新田、坩の各一部	52.3	4
188	富士見市	2-2	鶴瀬駅西口	大字鶴馬の一部	22.5	8
189	富士見市	2-2	鶴瀬駅東口	鶴瀬東一丁目の一部	4.9	8
190	三郷市	3-2	中央	中央一～五丁目	114.8	8
191	蓮田市	1-2	黒浜	藤ノ木一～四丁目	33.7	8
192	蓮田市	3-5	山ノ内	山ノ内の全域	9.5	8
193	蓮田市	1-2	馬込・下蓮田	馬込一～六丁目、蓮田一～五丁目	106.4	8
194	坂戸市	1-2	粟生田論所	伊豆の山町、泉町二・三丁目、泉町の一部	26	8
195	坂戸市	3-5	にっさい花みず木	にっさい花みず木二～五丁目、六・七丁目の各一部	71	8
196	坂戸市	1-2	石井	大字石井、塚越、栄、柳町、片柳新田の各一部	52	8
197	坂戸市	1-2	粟生田第一	泉町、泉町二・三丁目、元町、仲町、本町の各一部	28	8
198	坂戸市	1-2	浅羽野第一	浅羽野一～三丁目、中富町、三光町、花影町の各一部	54	8
199	坂戸市	1-2	片柳	大字片柳の一部	70	8
200	坂戸市	1-2	関間四丁目	関間四丁目の一部	16.9	8
201	鶴ヶ島市	2-1	一本松	大字中新田、下新田の各一部	15.3	8
202	鶴ヶ島市	1-1	若葉駅西口	大字上広谷、藤金の各一部	18.3	8
203	鶴ヶ島市	3-2	藤金	大字藤金、三ツ木の各一部	19.7	4
204	日高市	3-5	武蔵高萩駅北	大字高萩の一部	41.4	6
205	吉川市	3-4	吉川中央	大字吉川、平沼、関、中井	74.8	7
206	吉川市	3-3	吉川美南駅 東口周辺地区	大字 高久、中曾根、道庭、富新田の各一部	59.1	4
207	ふじみ野市	2-1	上福岡駅西口	霞ヶ丘一～三丁目	18.2	6

◆ 別表2 重点供給地域一覧表

番号	市町村	地域 類型	地域名	位 置	地域面積 (Gha)	住 宅 供給策
208	ふじみ野市	1-2	長宮	長宮一丁目の一部、長宮二丁目、滝二丁目の一部、中丸一・二丁目の各一部	12.5	6
209	ふじみ野市	1-2	築地	築地一～三丁目、中ノ島一丁目の一部、仲一・二丁目の各一部	17	6
210	ふじみ野市	1-2	鶴ヶ岡	鶴ヶ岡一・二丁目の各一部	17.5	6
211	ふじみ野市	1-2	亀久保	大井中央一～四丁目の各一部、亀久保一～四丁目の各一部	35.7	6
212	ふじみ野市	3-4	東久保	ふじみ野一～四丁目	37.9	6
213	ふじみ野市	3-4	大井・苗間第一	旭一丁目、大井一・二丁目、苗間一丁目、市沢一～三丁目、うれし野一・二丁目	75.3	6
214	ふじみ野市	2-1	上野台	上野台一丁目の一部、二丁目、三丁目の一部	18.7	1
215	ふじみ野市	3-4	駒林	駒林元町一～三丁目、四丁目の一部	13.3	8
216	伊奈町	3-5	伊奈北部	西小針、学園、内宿台	184	4
217	伊奈町	1-2	伊奈町北部	寿一～五丁目の全域	53	4
218	伊奈町	3-5	伊奈町中部	大字小室、大針の一部	73	4
219	伊奈町	1-2	伊奈南部	栄一～六丁目の全域	73	4
220	伊奈町	1-2	伊奈町中央	本町一～三丁目の全域	33	8
221	三芳町	1-2	北松原	大字藤久保の一部	11.1	8
222	三芳町	1-2	藤久保第一	大字藤久保の一部	11.3	8
223	毛呂山町	3-5	目白台	目白台一～四丁目の全域	47.4	6
224	毛呂山町	1-2	馬場	岩井西一丁目の一部、岩井西五丁目の一部	12.2	7
225	毛呂山町	1-2	武州長瀬駅南口	中央四丁目の一部、南台五丁目の一部	5.2	6
226	滑川町	1-2	森林公園駅南	みなみ野一～四丁目 全域	22.3	7
227	滑川町	3-4	月輪	月の輪一～七丁目 全域	94.4	7
228	嵐山町	3-4	平沢	大字志賀、平沢、千手堂の一部	34.3	4
229	小川町	1-2	大豆五駄	大字小川の一部	15	8
230	宮代町	1-2	東姫宮	東姫宮一・二丁目の各一部	8	7
231	白岡市	3-5	新白岡	新白岡四～九丁目の全域	56	8
232	白岡市	1-2	西	西一～十丁目の全域	98.6	8
233	白岡市	1-2	白岡駅東部中央	千駄野、小久喜の一部	30.4	8