

## ○ (都) 3・4・11放射7号線について

- 都市計画道路3・4・11放射7号線は、新座市南西部に位置し、新堀1丁地内を通過する広域幹線道路です。
- この道路や接続する計画道路が整備されると、首都圏中央連絡自動車道(圏央道)狭山日高ICや東京外かく環状道路(外環道)及び関越自動車道大泉ICへの利用も容易となり、国道463号、国道16号、環状8号線などの幹線道路へのアクセス性が高まります。
- 広幅員の2車線道であり、防災機能の向上や、ゆとりのある歩道の確保、安全で快適なまちづくりの推進など、様々な効果が期待されます。

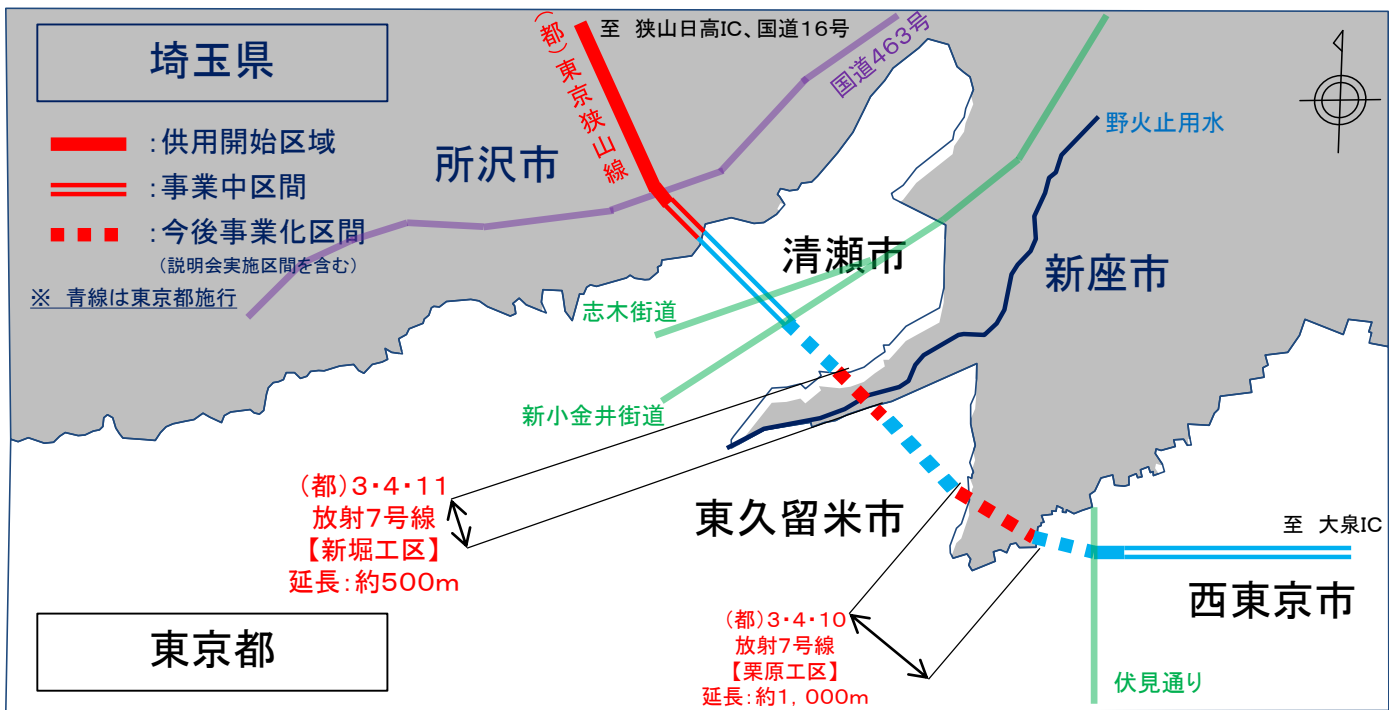
## ○ 位置図



## ○ 案内図



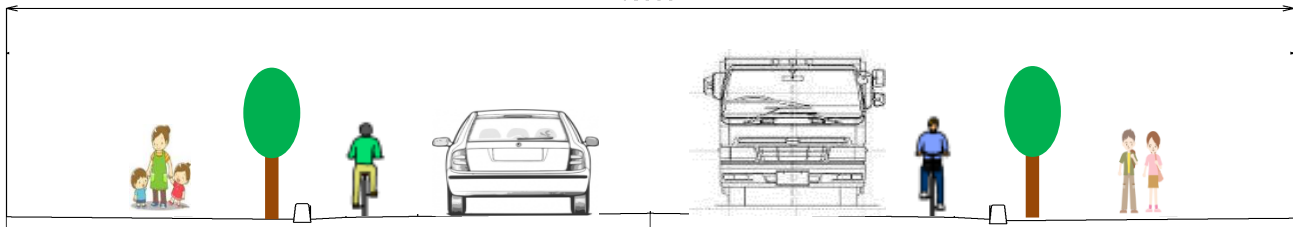
# ○ 平面図



# ○ 標準横断図

標準時


18000



電線地中化

緊急時

18000



電線地中化