

# 計 画 図 図

# JC66-1



JC55-4	JC56-3	JC56-4
JC65-2	JC66-1	JC66-2
JC65-4	JC66-3	JC66-4

記 号

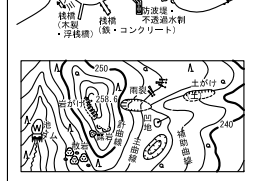
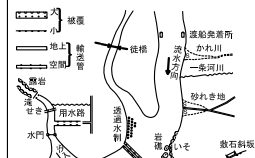
	25.6	国家三角点
	25.62	国家水準点
	25.6	国土地院電子水準点
	25.6	公共水準点
	25.62	公共水準点
	25.62	電子水準点
	25.62	公共電子水準点
	25.6	標高を有しない
	25.6	図化機測定による標高
	25.6	

	神社		門
	寺院		塔
	キリスト教会		高等学校
	学校		病院
	病院		郵便局
	駅		道路・交差点
	道路・交差点		道路・交差点
	道路・交差点		道路・交差点
	道路・交差点		道路・交差点

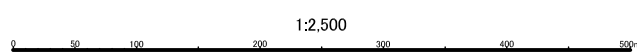
	一般道路		普通鉄道
	側道		路面の鉄道
	歩道		特殊鉄道
	高速道路		索道
	歩道・分断歩道		プラットフォーム
	歩道		モジュール構架
	地下鉄		地下鉄の構架
	地下鉄		地下鉄の出入口
	人工斜面		鉄道及び道路の橋脚
	土壌等		鉄道の構架
	区域界		索道
	境界		索道(特殊)
	界		送電線

	市・町・村界		指定都市の境界
	北海道の支庁界		大字・町(丁)界
	都市特別界		町界

	田	その他	はい松地
	畑	商業地	しの地(雑草)
	畑	商業地	せし地
	畑	商業地	雑木
	畑	商業地	芝地



標高は平成14年国土交通省告示第9号の規定による第1水準測量  
 投影は横メルカトル図法  
 図面に表示してある標高はメートル単位  
 方位は0.5キロメートル間隔  
 図面に表示してある経緯度値は10秒間隔  
 高さの基準は東京湾の平均海面  
 等高線の間隔は2メートル



寄居町全図計画平面図