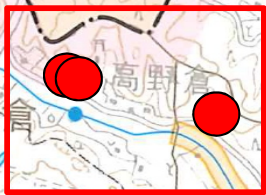



鳩山町 区域指定箇所位置図

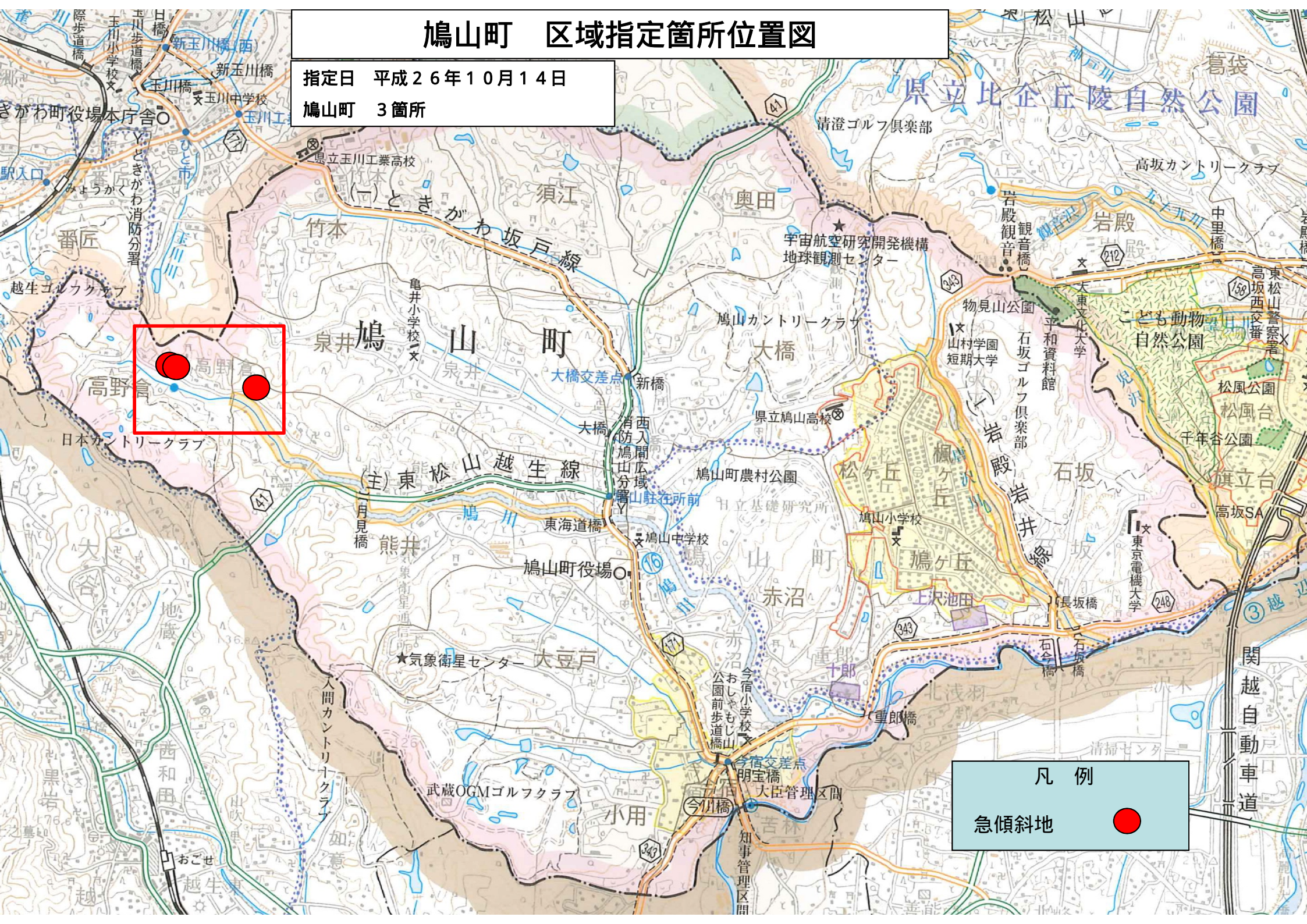
指定日 平成26年10月14日

鳩山町 3箇所



凡例

急傾斜地 



基礎調査結果総括図



八幡神社

高野倉地区集落センター

11105-Ⅲ-0816-1 高野倉-1-1

11105-Ⅲ-0816-1 高野倉-1-2

11105-Ⅲ-0817 熊井-2

- 凡例
- 土砂災害警戒区域 (Yellow outline)
 - 土砂災害特別警戒区域 (Red outline)
 - 建物 (Light green fill)
 - 広域避難場所 (Green fill)
 - 地域防災計画指定避難場所 (Red fill)
 - 災害時要援護者関連施設 (Purple fill)
 - 公共の建物 (Pink fill)
 - 道路 (Black line)
 - 河川・溪流 (Blue line)
- 急傾斜地の標識: 箇所番号_箇所名

