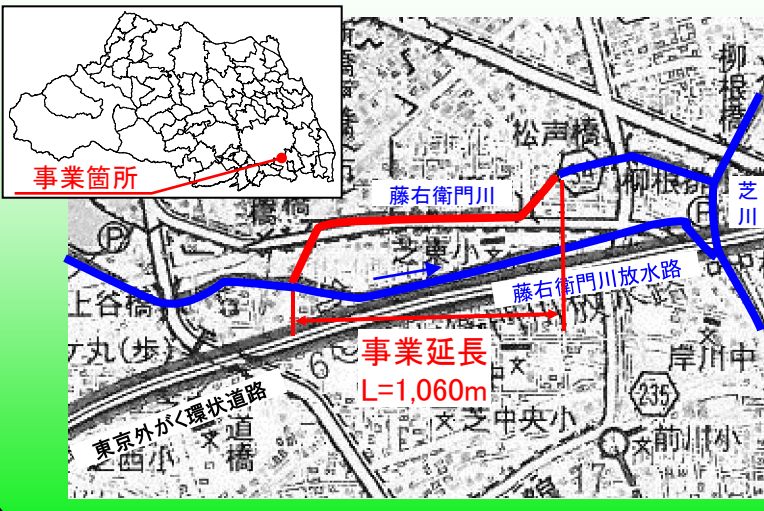


### 位置図



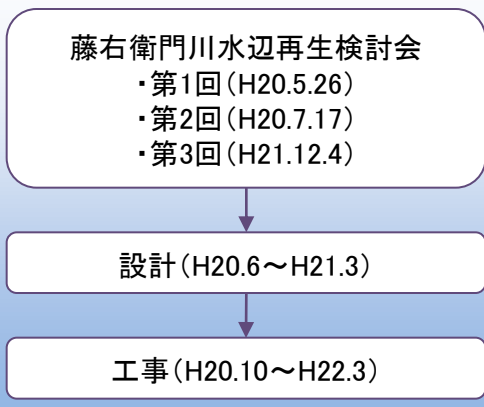
### 事業概要

開始年度 平成20年度  
 事業延長 L=1,060m  
 事業内容 遊歩道 L=1,060m  
           ボックスカルバート工 L=694m  
           浄化施設整備 1式

### 地域の声

歩きやすくなった。  
 景観が良くなった。

### 事業経緯



検討会メンバー  
 伊刈自治会、柳崎自治会、  
 芝鶴ヶ丸自治会、  
 太田窪二十三夜自治会、  
 円正寺自治会、  
 川口市、さいたま市、県



地域活動

- ・地元自治会が月1回清掃活動を実施
- ・地元自治会が花壇の維持管理を実施
- ・川の国応援団美化活動団体が清掃活動を実施

### 整備の状況



整備前



整備後

人が近づけず、ゴミが捨てられていた(H20.3撮影)

地下に水路、地上部にせせらぎ等を設置(H21.8撮影)

整備テーマ  
ポイント

快適な歩行空間をつくり、水際に近づける場所の創出

- ポイント①: 水に親しめるよう、せせらぎ水路をつくる
- ポイント②: 水を感じながら散策が楽しめる、遊歩道をつくる
- ポイント③: 市街地内の貴重な緑の空間として、河川内の緑化をする
- ポイント④: 多様な水辺環境の創出をする

★: ビューポイント

平面図

植生等浄化施設とウッドデッキ

植生等浄化施設の上に、ウッドデッキを設け遊歩道を確保しました。



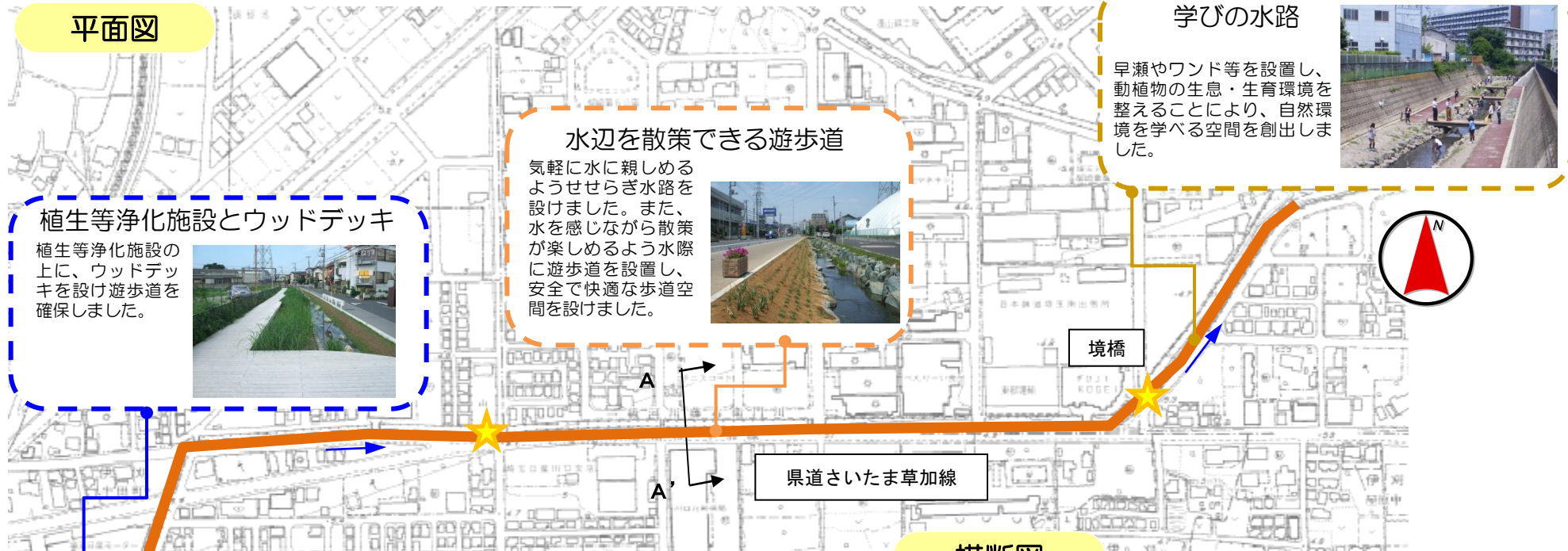
水辺を散策できる遊歩道

気軽に水に親しめるようせせらぎ水路を設けました。また、水を感じながら散策が楽しめるよう水際に遊歩道を設置し、安全で快適な歩道空間を設けました。



学びの水路

早瀬やワンド等を設置し、動植物の生息・生育環境を整えることにより、自然環境を学べる空間を創出しました。



横断面図

植生等浄化施設: 礫の間に水を流し、礫に付着した微生物により汚れを分解します。また植物をそこに植えることにより窒素やリンなどを除去します。

