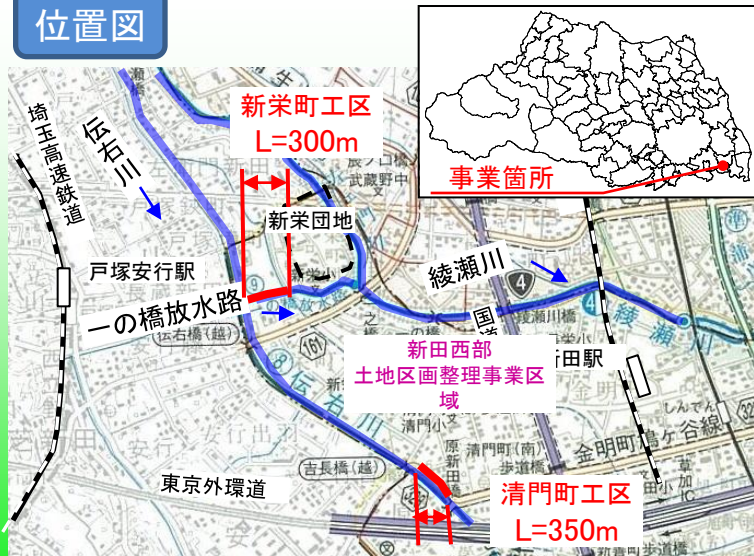


# 水辺再生100プラン

## 67 伝右川、一の橋放水路 ／草加市新栄町外



### 位置図



### 事業概要

開始年度 平成22年度  
 事業延長 L=650m  
 事業内容 遊歩道 L= 650m  
 階段工 L=4m  
 修景施設 1式

### 地域の声

- ・川の魚を眺めるのが楽しかった。
- ・散歩するのが楽しかった。

### 事業経緯

#### 伝右川水辺再生検討会

- ・第1回 (H22.7.9)
- ・第2回 (H22.10.27)
- ・第3回 (H23.1.25)

測量・設計 (H22.8～H23.3)

工事 (H23.11～H24.3)

#### 検討会メンバー

新栄町会、清門町会、新栄中学校、新栄小学校、  
 清門小学校、草加市、県



#### 地域活動

- ・遊歩道のゴミ拾い
- ・植栽の維持管理

### 整備の状況

(新栄町工区)



整備前

フェンスが倒れかけており、水も汚い (H22.7撮影)



整備後

護岸、フェンス、低水路がきれいになった (H24.7撮影)

# 事業概要

(新栄町工区)

## 整備テーマ ポイント

### 水辺の散歩を楽しみ、水際に近づける場所の創出

- ポイント①: 土地区画整理事業の外周街路と調和した遊歩道をつくる
- ポイント②: 水辺に近づきたくなる、良好な水環境をつくる
- ポイント③: 地域住民が美化活動や環境教育に熱心に取り組める場所をつくる

★: ビューポイント

#### 水の流れをつくる低水路

板柵及び石積みによる低水路整備により、1年を通して水の流れるように整備し、水辺を楽しめるようにしました。

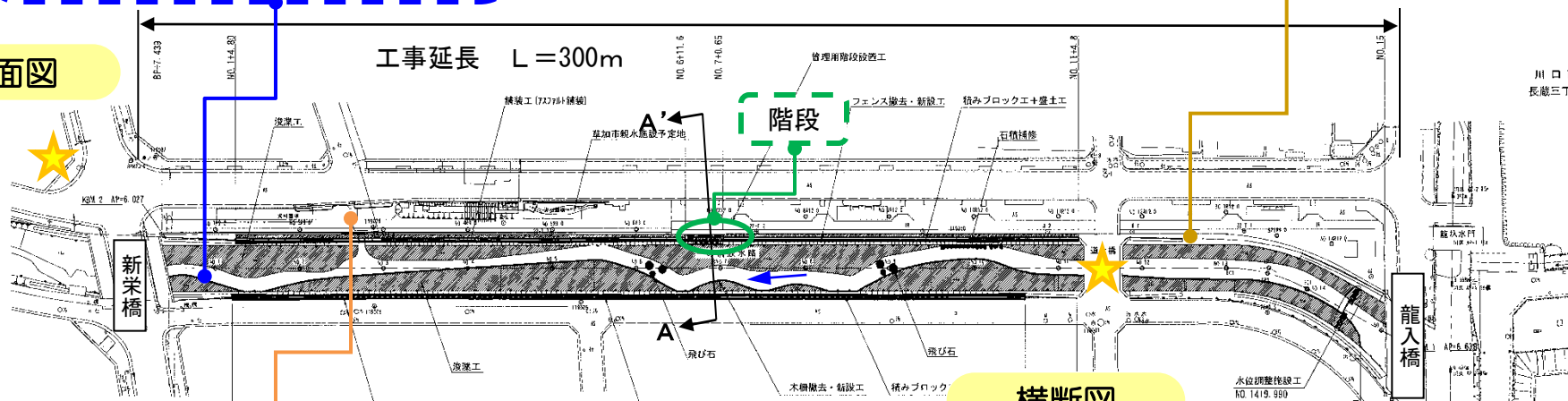


#### 景観を向上させる護岸修景

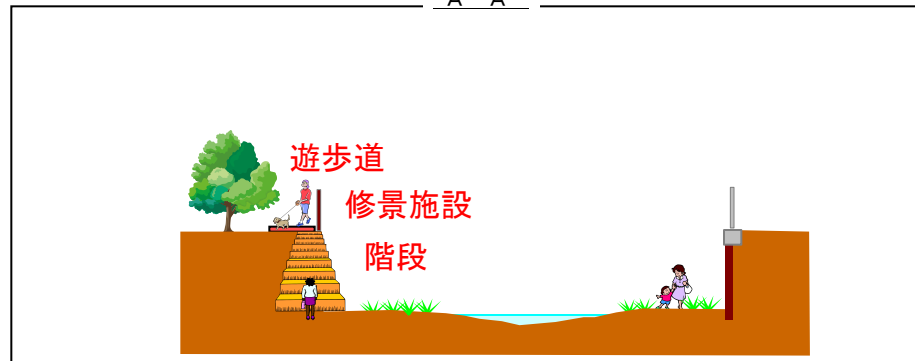
住宅街にマッチした防護柵の設置及び積みブロックにより良好な景観を創出しました。



#### 平面図



#### 横断面図



#### 水辺を散策できる遊歩道

土地区画整理事業の外周街路と一体となった遊歩道整備により、水辺の散歩を楽しめるようにしました。



# 事業概要

(清門町工区)

## 整備テーマ ポイント

### 桜を眺めながら水辺を散歩できる空間の創出

- ポイント①: 土地区画整理事業の外周街路と調和した遊歩道をつくる
- ポイント②: 既存桜を活かした芝生広場及び遊歩道の整備
- ポイント③: 地域住民が美化活動や環境教育に熱心に取り組める場所をつくる

★: ビューポイント

#### 既存桜を活かした遊歩道

既存桜を活かし、遊歩道、芝生広場、ベンチを整備することにより、桜を眺めながら水辺を散歩できる空間を演出しています。



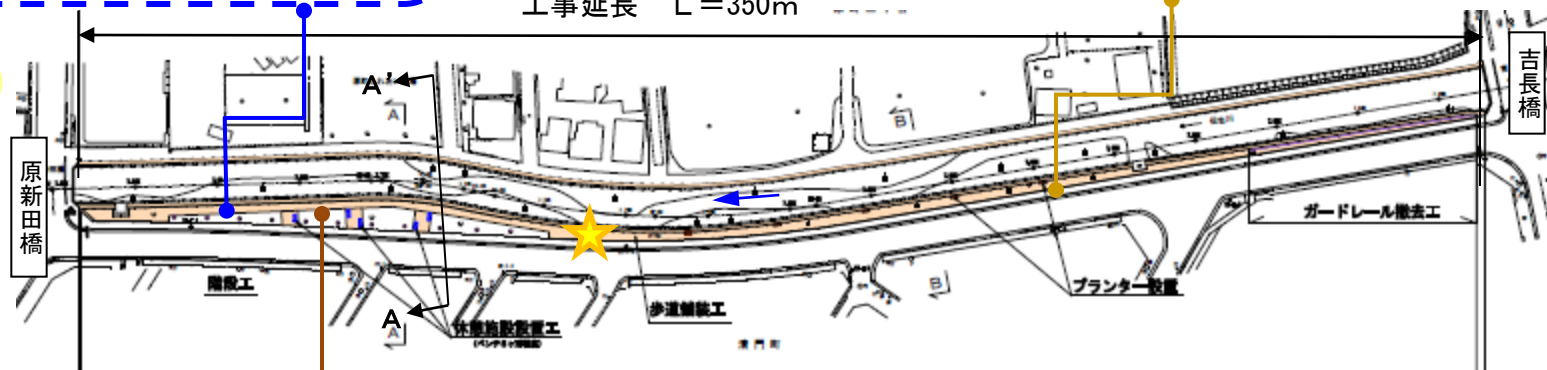
#### 地域で管理するプランター

地域住民により管理するプランターを設置し、四季折々の花々を地域のみなさんで楽しんでもらいます。



工事延長 L=350m

### 平面図



遊歩道工 1式

### 横断図

