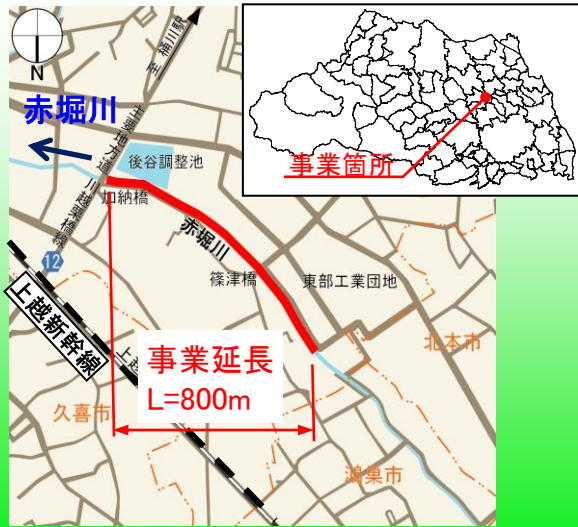


位置図



事業概要

開始年度 平成22年度
 事業延長 L=800m
 事業内容 遊歩道 L=800m
 W=2.5～4.0m
 階段工 3箇所
 広場整備 1箇所

地域の声

- ・これからも、川をきれいにする協力をしていきたい。
- ・とても歩きやすくなって、よかった。

事業経緯

赤堀川水辺再生検討会
 ・第1回(H22.7.30)
 ・第2回(H22.9.2)
 ・第3回(H22.11.8)
 ・第4回(H22.12.22)

測量・設計(H22.6～H23.3)

工事(H23.9～H24.3)

検討会メンバー

篠津自治会、篠津桜まつり実行委員会、桜堤管理組合、東部工業団地懇話会、桶川市観光協会、桶川市、県



地域活動

- ・川の国応援団美化活動団体が清掃活動や除草作業を実施
- ・桶川市が除草作業を実施

整備の状況

整備前



雑草が茂り、水辺の散策がしづらい(H22.7撮影)

整備後



遊歩道を整備し、より水辺に親しめる空間となった(H24.4撮影)

事業概要

整備テーマ ポイント

地域の人々が憩える、にぎわいの場の創出

- ポイント①: 利用者が集い、憩える交流の場をつくる
- ポイント②: 桜堤や彼岸花を愛でながら散歩できる遊歩道をつくる
- ポイント③: 河川の自然環境を保全し安らげる空間をつくる

★: ビューポイント

◇階段の整備◇

桜堤や多気比売神社などの地域資源を見渡せる眺望ポイントに地域の人が集えるベンチの階段を整備しました。

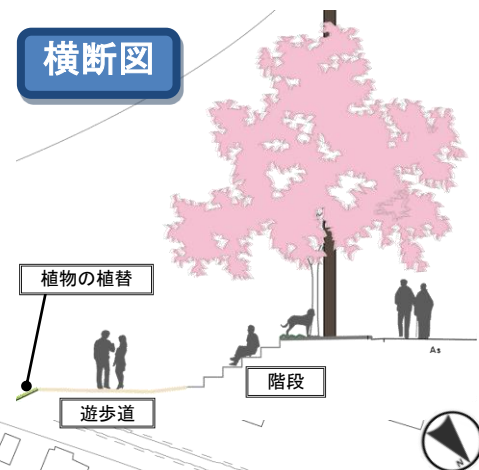


◇広場の整備◇

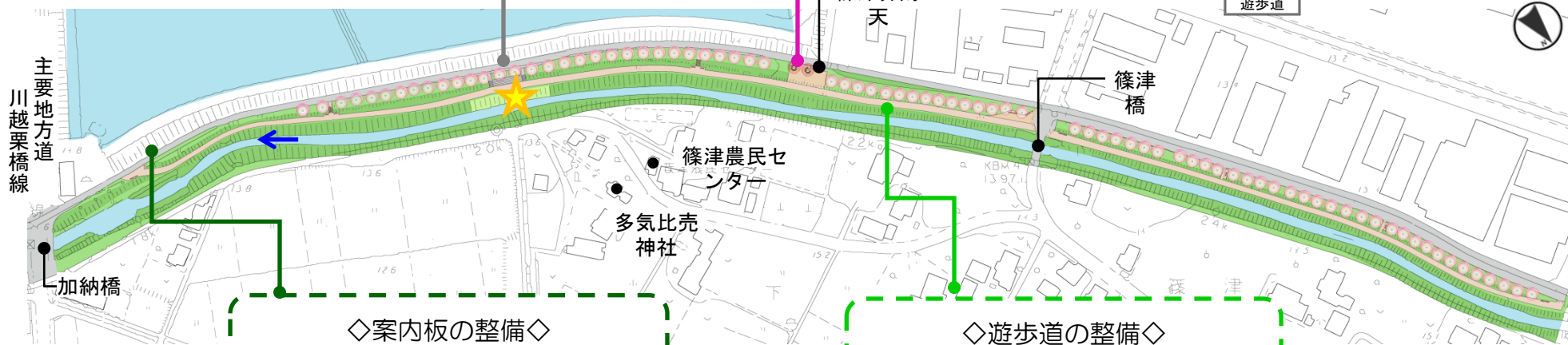
地域のイベントである「さくらまつり」で利用できる広場を整備し、人々が集い交流できる場所をつくりました。



横断図



平面図



◇案内板の整備◇

桜堤への入り口となる橋の付近に、赤堀川周辺の案内や赤堀川の植生などの情報を発信するサインを設置しました。



◇遊歩道の整備◇

地域の憩いの場所となるように、水辺を安全に散歩できる遊歩道を整備しました。

