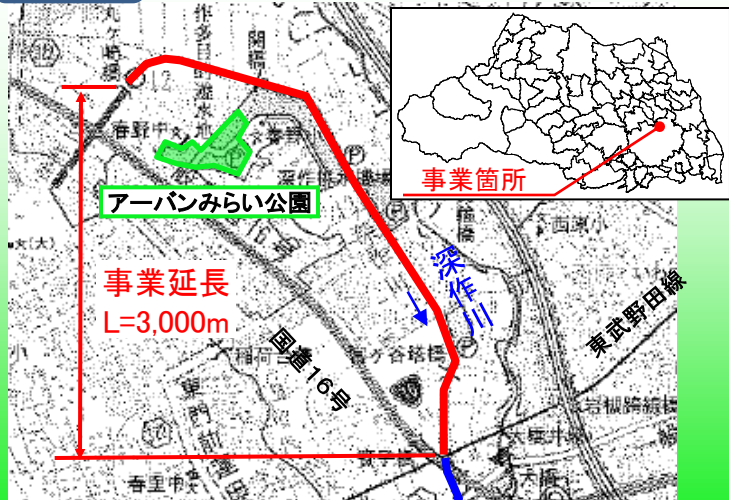


水辺再生100プラン

22 深作川／さいたま市見沼区春野外



位置図



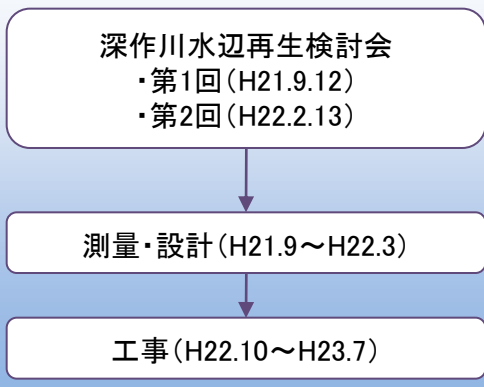
事業概要

開始年度	平成21年度	
事業延長	L=3,000m	
事業内容	遊歩道	L= 3,600m
	河道内掘削	3,200m ³
	休憩施設	1箇所

地域の声

散策ができるようになった。
桜の名所ができた。

事業経緯



検討会メンバー

プロムナード大宮春野自治会、東春野一区自治会、ひがしはらの団地自治会、コスモ春野自治会、西春野自治会、東一番街自治会、東二番街自治会、東三番街自治会、東五番街自治会、深作自治会、宮ヶ谷塔自治会、南卸売団地協同組合、県

地域活動

・川の国応援団美化活動団体が月1回清掃活動を実施

整備の状況



整備前



整備後

未舗装の河川管理用通路 (H22.3撮影)

歩きやすいように遊歩道として整備 (H23.7撮影)

深作多目的遊水地を核とした、回遊性の創出

- ポイント①: 管理用通路を整備し、歩きやすい場をつくる
- ポイント②: 水辺に近づきたくなる、良好な水環境をつくる

★: ビューポイント

平面図



河道内の掘削

河道が見えないほど堆積していた土と草を撤去しました。これにより、景観が向上しました。



水辺を散策できる遊歩道





川沿いの遊歩道として、管理用通路を整備しました。この整備により、点在している遊水地を回遊することが可能となりました。



水辺を散策できる遊歩道

川沿いの遊歩道として、管理用通路を整備しました。この整備により、点在している遊水地を回遊することが可能となりました。



-  : 遊歩道整備箇所
-  : 深作川
-  : 深作遊水地
-  : アーバンみらい公園