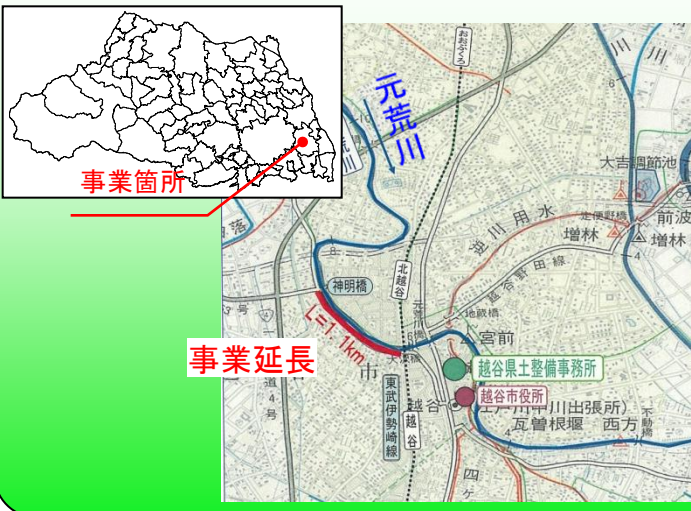


### 位置図



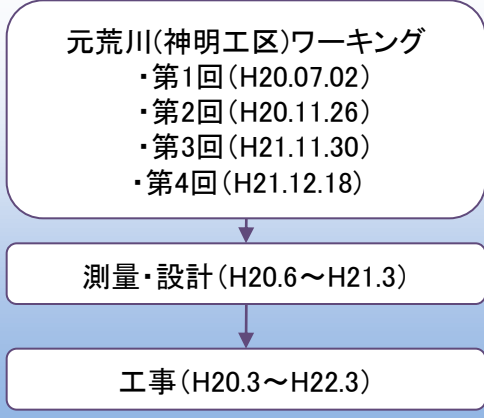
### 事業概要

開始年度	平成20年度
事業延長	L=1,100m
事業内容	遊歩道 L=1,100m
	階段工 3箇所
	護岸工 2箇所
	スロープ工 2箇所

### 地域の声

水辺を散歩できるようになった。  
地域のコミュニケーションの場が生まれた。

### 事業経緯



### 検討会メンバー

- 出羽地区自治会連合会
- 出羽地区コミュニティ推進協議会
- 宮本町一丁目自治会
- 宮本町二丁目第一自治会
- 宮本町二丁目第二自治会
- 神明町一丁目自治会
- 神明町二丁目自治会
- あゆみ会
- 宮本小学校、越谷小学校
- 越谷市、県



### 地域活動

- ・地元団体が2月に1回一斉除草を実施
- ・地元団体が随時堤防(芝桜)を管理

### 整備の状況



雑木で水辺に近づけない (H21.4撮影)

芝桜と桜を見ながら散歩 (H23.4撮影)

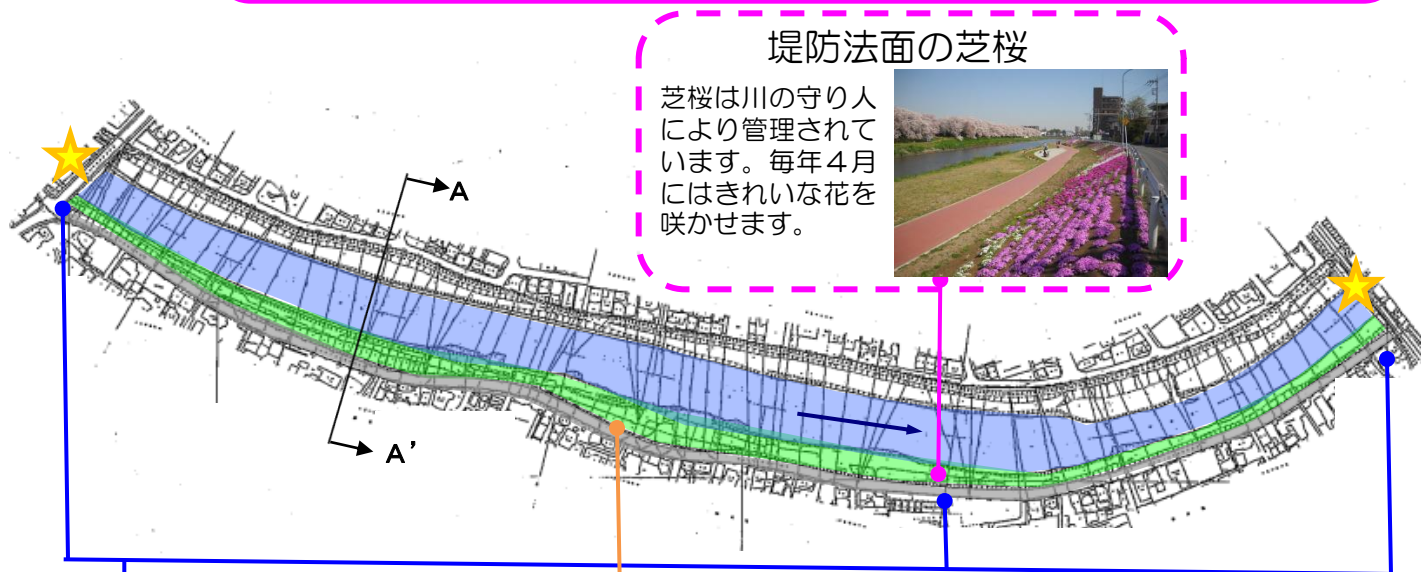
地域の人々は集い、水辺に親しめる空間の創出

- ポイント①: 安心して水辺を散策できる遊歩道をつくる
- ポイント②: 人々が集う広場や花壇をつくる
- ポイント③: 堤防(芝桜)を植栽・管理しやすいゆるやかな法面にする

★: ビューポイント



平面図



堤防法面の芝桜

芝桜は川の守り人により管理されています。毎年4月にはきれいな花を咲かせます。



階段とスロープ

区間の両端地点に階段とスロープを、中間地点に階段を設置し遊歩道にアクセスできるようにしました。



遊歩道と広場・花壇

遊歩道を整備し水辺を散策できるようにし、広場花壇で人々が交流できるようにしました。



横断面図

