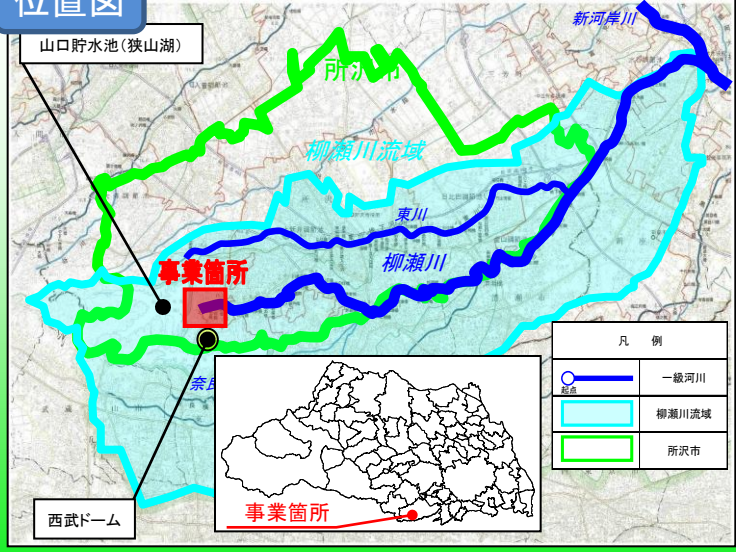


### 位置図



### 事業概要

開始年度 平成20年度  
 事業延長 L=240m  
 事業内容 低水路護岸 L= 240m  
           導水路整備 1式  
           溜池整備等 1式

### 地域の声

柳瀬川に対する愛着が増した。  
 水質が改善された。

### 事業経緯

柳瀬川最上流における川の再生検討会

- ・第1回(H20.8.26)
- ・第2回(H20.10.26)
- ・第3回(H20.12.18)
- ・第4回(H21. 2.24)
- ・第5回(H21. 3.25)
- ・第6回(H21. 9. 8)
- ・第7回(H21.12.15)
- ・第8回(H22. 3.17)

設計・工事(H20.8～H22.6)

### 検討会メンバー

学識経験者、地域環境団体、地元自治会  
 所沢市、県



検討会の状況



見学会の状況

### 地域活動

- ・川の国応援団美化活動団体が月1回清掃活動を実施
- ・地元団体が毎年10月に交流会を実施

### 整備の状況



整備前

水量が少なく、水生生物はあまり見られない。  
 (H20. 6 撮影)



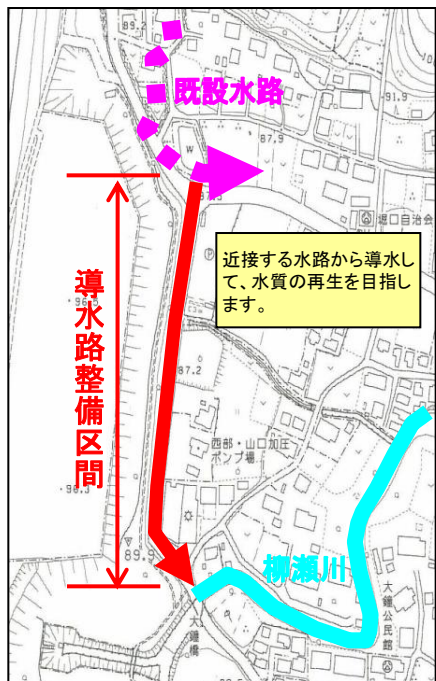
整備後

水量が増え、水生生物が増えた。  
 (H22. 5 撮影)

整備テーマ  
ポイント

小動物(タナゴ等)の生息環境の整備

- ポイント①: 瀬や淵を創出し、柳瀬川の河川環境を創出します
- ポイント②: 近接する水路から導水し、水質の再生を目指します
- ポイント③: 維持管理において地元団体、市、県の協力体制を確立します

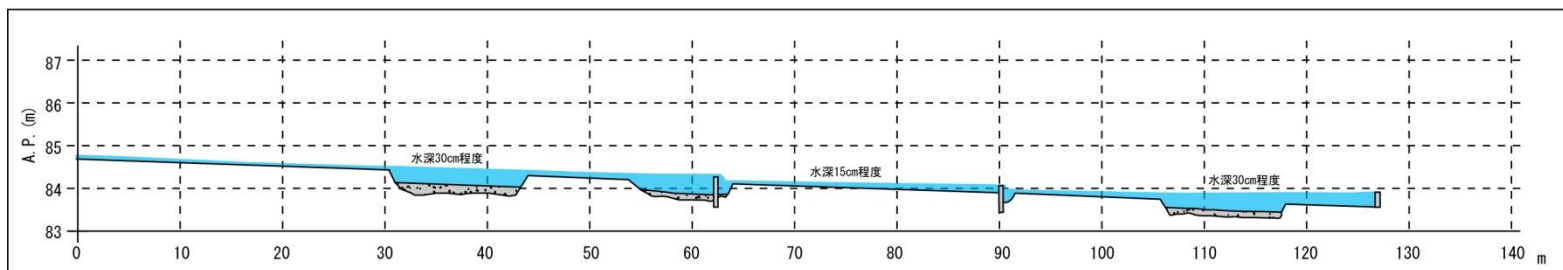


導水路詳細図



整備前の写真

凡例	
	現状のままの植生を活かす法面等 (管理は必要)
	現河道
	深場造成地
	遡上可能な落差工
	遡上できない落差工
	ミクリ、セキショウ等の植栽



縦断イメージ