




### 事後評価概要

<p>事業名</p>	<p>川のまると再生プロジェクト（農業用水）</p>	<p>地区名</p>	<p>おおぬま いちのかわようすいる いちのかわ 大沼・市野川用水路・市野川</p>															
<p>事業箇所</p>	<p>吉見町</p>	<p>事業実施機関</p>	<p>東松山農林振興センター</p>															
<p>総事業費</p>	<p>3億766万円</p>	<p>事業期間</p>	<p>平成25年度～平成28年度</p>															
<p>事業の概要</p>	<p><b>事業目的</b> 吉見町は埼玉県中央部にある農村地帯であるが、混住化が進み、大沼に生活排水が流入することにより水質が悪化した。また、市野川用水路と隣接する諏訪沼は護岸の浸食が進み、危険で近づけない状態である。 そこで、大沼の水質浄化を目的に堆積土浚渫を行い、清流の復活を目指すとともに、市野川用水路と諏訪沼に護岸、遊歩道を整備し、地域住民の安らぎとにぎわいの場を創出する。</p> <p><b>事業内容</b> ○大沼： 親水空間整備 1式 ○市野川用水路： 環境護岸L=750m、遊歩道L=500m</p> 																	
<p>事業効果</p>	<p>整備によって景観及び水質について地域住民の意識が向上した。 事業実施前（H24）と実施後（H27）のアンケート結果</p> <table border="1" data-bbox="513 1281 1302 1440"> <thead> <tr> <th>アンケート項目</th> <th>回答</th> <th>実施前</th> <th>実施後</th> <th>上昇率</th> </tr> </thead> <tbody> <tr> <td>景観</td> <td>とても良い、やや良い</td> <td>20%</td> <td>40%</td> <td>+20%</td> </tr> <tr> <td>水質</td> <td>きれいな水、ややきれいな水</td> <td>16%</td> <td>32%</td> <td>+16%</td> </tr> </tbody> </table>			アンケート項目	回答	実施前	実施後	上昇率	景観	とても良い、やや良い	20%	40%	+20%	水質	きれいな水、ややきれいな水	16%	32%	+16%
アンケート項目	回答	実施前	実施後	上昇率														
景観	とても良い、やや良い	20%	40%	+20%														
水質	きれいな水、ややきれいな水	16%	32%	+16%														
<p>その他</p>	<p>事業前（H24）</p>  <p>現在（R4）</p>  <p>大沼</p> <p>市野川用水路</p>																	
<p>事後評価結果</p>	<p>整備した遊歩道は散策路として地域に親しまれており、維持管理についてもゴミ拾いや草刈り等の環境美化活動が適時行われている。</p>																	