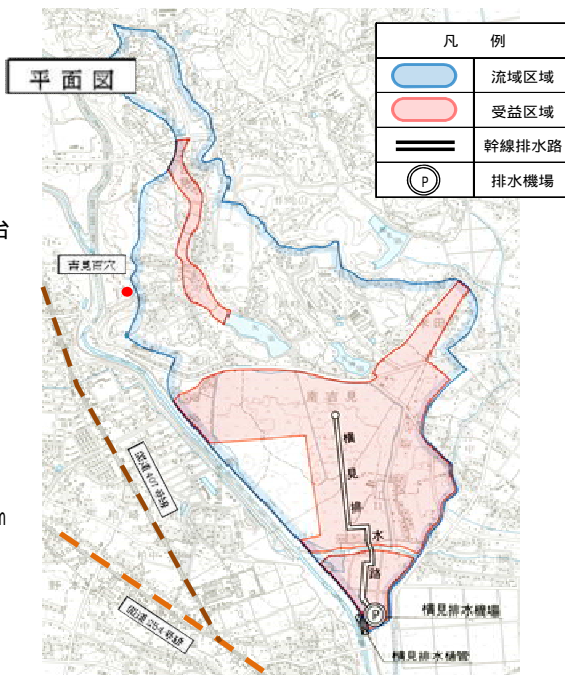




## 事後評価概要

事業名	かんがい排水事業（一般）	地区名	横見地区									
事業箇所	比企郡吉見町	事業実施機関	東松山農林振興センター									
総事業費	20億1,100万円	事業期間	平成8年度～平成19年度									
事業の概要	<p><b>事業目的</b></p> <p>本地域は排水施設が未整備で豪雨時には湛水被害が生じていた。そのため、本事業により基幹の排水路と排水機場の整備を行い、関連事業であるほ場整備事業とともに乾田化による水田の汎用化・高度土地利用を進め、農業経営の合理化・農業所得の増大を図る。</p> <p><b>事業内容</b></p> <p>横見排水機場 1式                  縦軸軸流ポンプ                  800mm×1台 1,500mm×4台                  横見排水樋門 1式                  鋼製ローラーゲート                  B3.0m×H2.5m×2連                  排水路工 L=1,685m                  R C造3面水路                  B4,200mm×H1,800mm 617m                  B4,300mm×H1,800mm 1,068m</p> <div style="text-align: right;">  </div>											
事業効果	<p>当地区の実施にあわせ、関連事業（ほ場整備：西吉見南部地区）を実施し、効率的な農業基盤を整備することが出来た。</p> <p>（参考） 事業実施前と現在での比較（西吉見南部地区）</p> <table border="1" style="width: 100%; border-collapse: collapse; text-align: center;"> <thead> <tr> <th style="width: 40%;"></th> <th style="width: 30%;">実施前</th> <th style="width: 30%;">現在</th> </tr> </thead> <tbody> <tr> <td>担い手農家数</td> <td>4人</td> <td>8人</td> </tr> <tr> <td>担い手農家への集積率 （経営面積）</td> <td>12.0% （10.9ha）</td> <td>48.8% （44.2ha）</td> </tr> </tbody> </table>				実施前	現在	担い手農家数	4人	8人	担い手農家への集積率 （経営面積）	12.0% （10.9ha）	48.8% （44.2ha）
	実施前	現在										
担い手農家数	4人	8人										
担い手農家への集積率 （経営面積）	12.0% （10.9ha）	48.8% （44.2ha）										
その他	<div style="display: flex; justify-content: space-around;"> <div style="text-align: center;">  <p>排水機場(H26.1.10撮影)</p> </div> <div style="text-align: center;">  <p>幹線排水路(H26.1.10撮影)</p> </div> </div> <p style="text-align: center;">・事業完了後5年が経過した今も、適切に管理されている。</p>											
事後評価結果	<p>当事業及び関連事業（ほ場整備：西吉見南部地区）で幹線排水路と末端排水路を整備した結果、事業前の洪水時に発生していた湛水被害が改善され、安定的な営農が営まれている。</p>											