

基礎調査結果総括図 秩父市蒔田



11106-II-0034 中蒔田2

207-I-046 長尾沢

秩父みどりが丘工業団地
中継ポンプ場

207-I-054 上蒔田5

207-I-044 上蒔田1




蒔田川

蒔野蒔父ハイパス

急傾斜地 箇所名

土石流 溪流名

凡例

-  土砂災害警戒区域(案)
-  土砂災害特別警戒区域(案)
-  建物
-  地域防災計画指定避難場所
-  要配慮者利用施設
-  公共の建物

縮尺1/2,500

