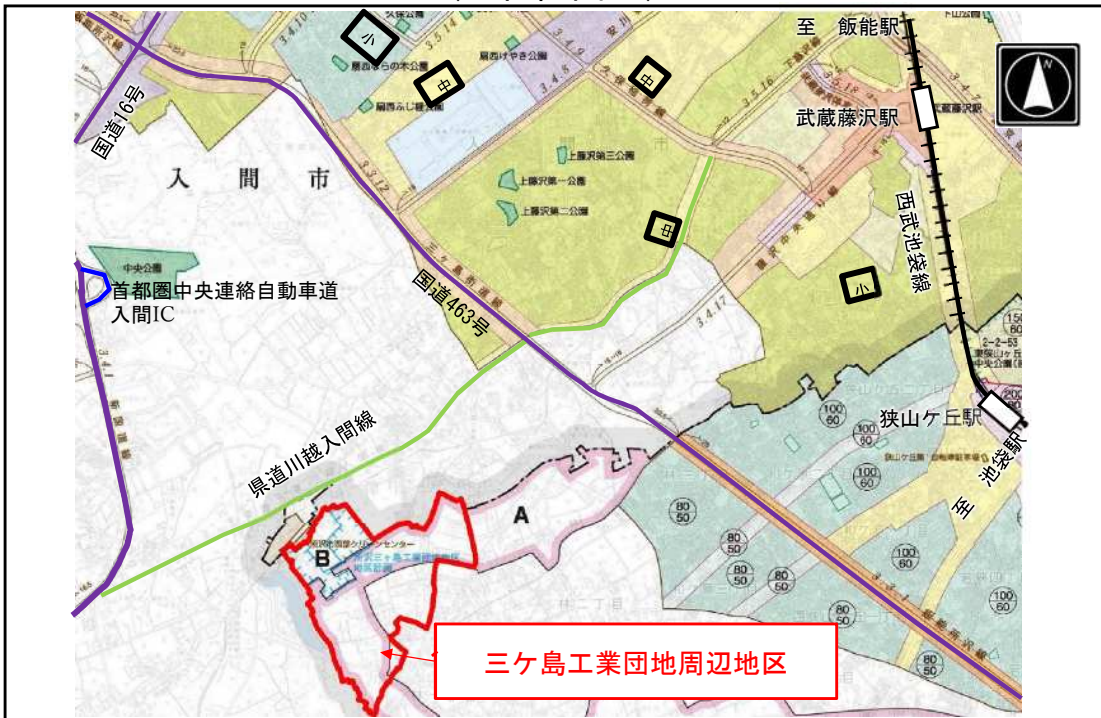


# 農業地域の縮小(所沢市)について

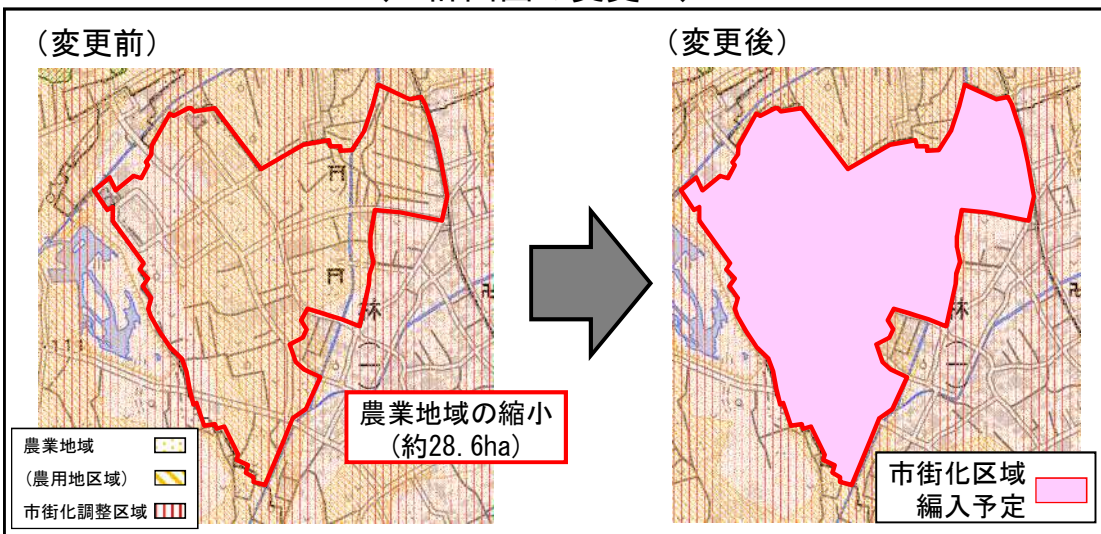
## ◇ 位置図 ◇



## ◇ 変更地域の概要 ◇

- ◆変更の内容 農業地域 約28.6haを縮小
- ◆変更の理由 土地区画整理組合による計画的な市街地整備の実施が確実となり、農業振興を図る地域から計画的に市街化を図る区域に土地利用を転換するものである。
- ◆土地の所在 所沢市林一丁目の一部
- ◆地区名称 三ヶ島工業団地周辺地区
- ◆事業手法 土地区画整理事業(組合施行) 予定  
事業面積:約24.4ha 事業期間:R5年度~R11年度
- ◆地区概要 都心から30km圏にあり、首都圏中央連絡自動車道入間ICまで約1.5km、一般国道16号及び一般国道463号まで約1kmに位置している。
- ◆他の地域区分との重複 全域が都市地域
- ◆市町村長の意見 意見なし(所沢市長)

## ◇ 計画図の変更 ◇



## ◇ 現況写真 ◇



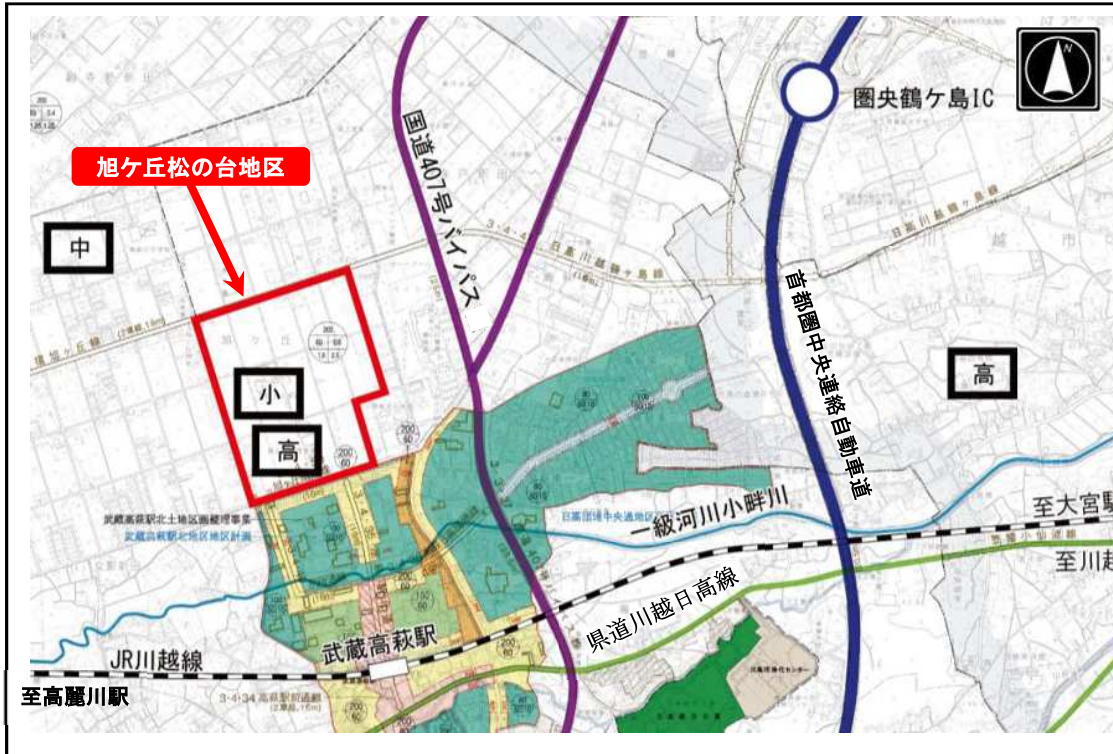
## ◇ 市街化区域へ編入する区域 ◇





# 農業地域の縮小(日高市)について

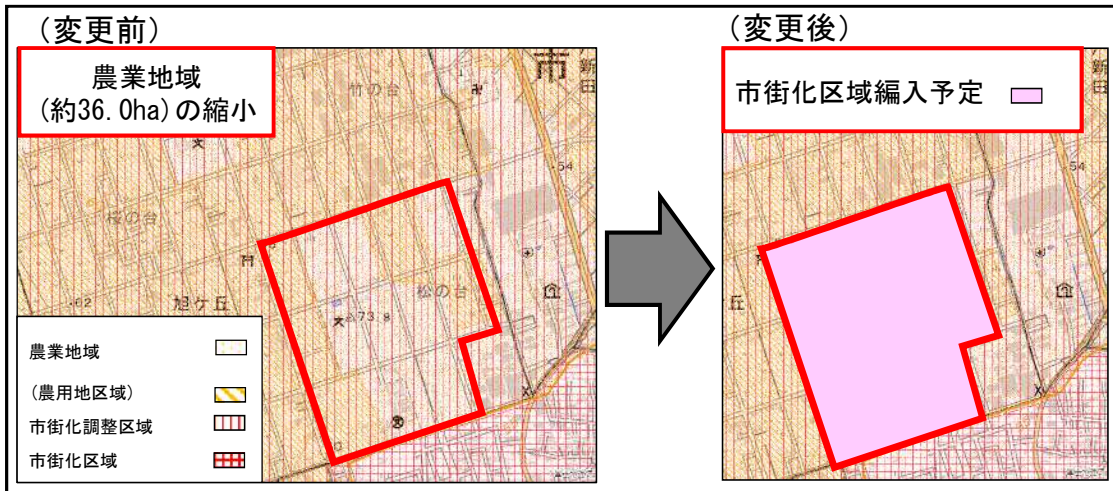
## ◇ 位置図 ◇



## ◇ 変更地域の概要 ◇

- ◆変更の内容 農業地域 約36.0haを縮小
- ◆変更の理由 土地区画整理組合による計画的な市街地整備の実施が確実となり、農業振興を図る地域から計画的に市街化を図る区域に土地利用を転換するものである。
- ◆土地の所在 日高市大字旭ヶ丘字松の台の一部
- ◆地区名称 旭ヶ丘松の台地区
- ◆事業手法 土地区画整理事業(組合施行)予定  
事業面積:約36.0ha 事業期間:R5年度~R8年度
- ◆地区概要 都心から約40km圏にあり、JR川越線の武蔵高萩駅から北に約0.7km、首都圏中央連絡自動車道の圏央道鶴ヶ島ICから南西に約3.0km、狭山日高ICから北に約5.0kmに位置している。
- ◆他の地域区分との重複 全域が都市地域
- ◆市町村長の意見 意見なし(日高市長)

## ◇ 計画図の変更 ◇



## ◇ 現況写真 ◇



## ◇ 市街化区域へ編入する区域 ◇

