

第2 精密水準測量成果表

1 測量成果

(1) 水準測量成果表（令和4年測量成果）

水準測量成果表を表2-1に示す。この成果は国土交通省国土地理院長の承認を得て、同院所管の測量標及び測量成果を使用して調製したものである。

（承認番号 04 国地関公第 394 号）

(2) 調査期間

この精密水準測量は、令和4年8月から令和5年1月までの間に実施し、標高は令和5年1月1日を基準として、現地測量時の数値を補正したものである。

(3) 測量機関

測量計画機関……………埼玉県

測量実施機関……………埼玉県測量設計業協同組合

測量検査実施機関……………公益社団法人日本測量協会

(4) 水準測量の基準点等

日本水準原点（甲）を基準点（不動点）としたほか、11 基点〔青梅、八王子（東京都）・横浜（神奈川県）・君津、勝浦、大原、銚子（千葉県）・佐野（栃木県）・寄居（埼玉県）・つくば（茨城県）・太田（群馬県）〕を仮不動点とした。（表2-2）

(5) 測定の精度

水準測量の目的に応じた作業規定を定めて精密な測量を行った。なお、精密水準測量の精度は次のとおりである。

往復の閉合差の制限	$2.5\text{mm}\sqrt{S}$	ただし、 S はkm単位にとった2水準点の距離
閉合差の制限	$2.0\text{mm}\sqrt{S}$	ただし、 S はkm単位にとった水準路線延長距離

(6) 標高の算出

標高は、関東地区地盤沈下調査測量協議会（事務局：国土交通省国土地理院関東地方測量部）（以下「協議会」という。）で定めた幹線の標高*1を基準として算出*2した。

* 1 関東 11 都県市と国土地理院が実施した精密水準測量の観測値を基に、各幹線の主な交点の標高を求めたもので、令和4年は155点の標高が設定された。（うち12点は日本水準原点（甲）及び仮不動点とした11基点（表2-2））。

* 2 協議会で設定した標高のうち、44点の成果を用いて、幹線内のその他の水準基標や支線内の各水準基標の標高を求めた。（表2-3）

(7) 成果表の見方

ア 変動量

成果表に示された変動量は、－記号が沈下を、＋記号が隆起を表す。

令和4年の変動量は、公共水準点成果による令和4年1月1日の標高と令和5年1月1日の標高の差である。

また、過去5年間及び調査開始年からの変動量は、各年別変動量の累計である。

表中仮点で変動量が出ているものは、毎年同一仮点を使用している。

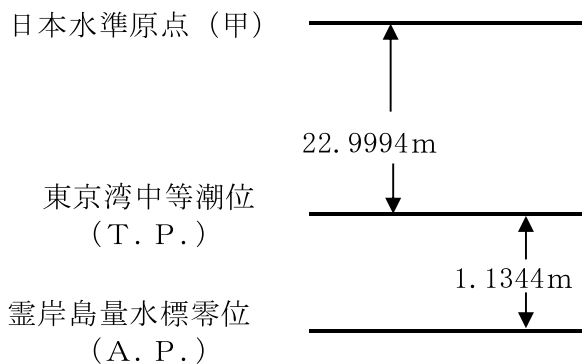
イ 真高（標高）

真高とは、標高を示すものであるが、水準測量成果表では、昭和36年の開始時から真高と表示している。

東京湾平均海面基準（中等潮位：T. P.）を0とした場合の高さである。この真高は、水準点の高さを示すものである。水準測量成果表では、昭和36年の開始時から真高と表示している。

※ 標高の取扱

T. P. と、多摩川、荒川などの河川の測量で扱うA. P.（霊岸島量水標零位）とは、次に示す関係にあり、A. P. による値を求める場合は、成果表真高欄の値に1.1344mを加える。



ウ 備考

備考欄中の「仮点」は、水準基標の移転、亡失、工事等によりほかの固定点を使用したものを示す。同様に、「*」は国家水準点等、県管轄以外の水準点を示す。

仮点で変動量が出ているものは、毎年同一仮点を使用している。

表2-1 水準基標成果表

三 郷 市

基 標 番 号	所 在 地		調査開始 年月日 (平成) (昭和)	各 年 別 変 動 量 (mm)					過 去 5年間の 変動量 平成30.1.1 令和5.1.1 (mm)	調査開始 年からの 変動量 (mm)	令和5.1.1 の真高 (T.P.) (m)	備 考
	町(字)名	目 標		平成30.1.1 平成31.1.1	平成31.1.1 令和2.1.1	令和2.1.1 令和3.1.1	令和3.1.1 令和4.1.1	令和4.1.1 令和5.1.1				
68	鷹野5丁目508	寄巻神社	36.2.1	-4.9	2.0	2.6	2.0	0.8	2.5	-971.6	1.7558	
69	鷹野1丁目495地先	江戸川水防事務所組合水防倉庫	36.2.1	-3.0	0.4	5.0	1.6	2.8	6.8	-902.7	1.6546	
70	谷中52-1	稲荷神社	36.2.1	-4.6	0.5	3.7	2.3	1.1	3	-998.1	1.3377	
11,104	早稲田8丁目17-8	丹後神社	36.2.1	-2.4	0.3	2.2	0.9	2.4	3.4	-123.5	2.5244*	
11,106	新和1丁目441	稲荷神社	36.2.1	-2.9	-1.0	2.6	4.5	0.8	4	-1021.3	1.9352*	
11,107	鷹野4丁目81	八木郷橋右岸	36.2.1	-5.0	0.6	2.8	1.9	1.4	1.7	-778.7	1.5687*	
11,108	高州2丁目295-2地先	高州交番前交差点	36.2.1	-4.1	1.2	1.6	3.9	-0.8	1.8	-425.7	2.6072*	
11,109	戸ヶ崎4丁目236	ハローストレッジ三郷戸ヶ崎前	36.2.1	-2.9	2.2	2.1	2.9	0.7	5	-798	1.8251*	
59	三郷3丁目2	早稲田小学校	58.1.1	-2.4	-0.1	2.2	1.9	3.3	4.9	-37.1	2.3186	
11,105	岩野木119	富足神社	36.2.1	-6.1	0.9	-4.7	8.5	2.1	0.7	-219.7	3.0341*	

八 潮 市

基 標 番 号	所 在 地		調査開始 年月日 (平成) (昭和)	各 年 別 変 動 量 (mm)					過 去 5年間の 変動量 平成30.1.1 令和5.1.1 (mm)	調査開始 年からの 変動量 (mm)	令和5.1.1 の真高 (T.P.) (m)	備 考
	町(字)名	目 標		平成30.1.1 平成31.1.1	平成31.1.1 令和2.1.1	令和2.1.1 令和3.1.1	令和3.1.1 令和4.1.1	令和4.1.1 令和5.1.1				
62	中央3丁目32-10	諏訪神社	36.2.1	-1.7	2.9	-0.1	2.7	0.0	3.8	-420.6	2.6781	
63	2丁目463	榑不二電器製作所	46.2.1	-3.2	2.9	-0.2	-0.1	2.5	1.9	-647.8	2.0185	
67	大瀬1501	氷川神社	36.2.1	-1.8	1.8	1.8	2.7	1.4	5.9	-1123.2	0.648	
83	八條4069	八條八幡神社	37.2.1	-1.8	3.2	-1.6	1.2	3.7	4.7	-1097.6	2.4864	
85	八潮5丁目15	真菰田児童公園	62.1.1	-1.9	2.3	0.4	3.4	0.5	4.7	-79.2	1.192	
86	南川崎822	八潮潮止小学校	54.1.1	-3.3	0.4	-2.9	2.4	1.3	-2.1	-174.5	1.1007	
2,302	八條1347-1	グリーンガーデン脇	36.2.1	-2.3	3.4	-0.6	1.5	3.8	5.8	-1311.1	2.1428*	
11,110	圀116-1	圀稲荷神社	3.1.1	-2.4	1.1	2.0	1.6	0.8	3.1	-90	1.8982*	
63-03	鶴ヶ曾根1	八潮八條小学校	64.1.1	-1.9	2.8	-1.5	0.8	3.2	3.4	-91.6	2.2375	
04-02	八潮5丁目9-1	八潮大原中学校	6.1.1	-1.6	1.6	2.0	3.1	1.0	6.1	-75.2	1.4348	
H20-01	鶴ヶ曾根650	八潮高等学校	21.1.1	-2.9	4.5	-0.2	-0.6	4.1	4.9	-59.2	3.2637	令和元年度再設

草 加 市

基 標 番 号	所 在 地		調査開始 年月日 (平成) (昭和)	各 年 別 変 動 量 (mm)					過 去 5年間の 変動量 (mm)	調査開始 年からの 変動量 (mm)	令和5.1.1 の真高 (T.P.) (m)	備 考
	町(字)名	目 標		平成30.1.1 平成31.1.1	平成31.1.1 令和2.1.1	令和2.1.1 令和3.1.1	令和3.1.1 令和4.1.1	令和4.1.1 令和5.1.1				
56	高砂町2丁目3-9地先	明治安田生命 草加ビル	36.2.1	-3.1	2.0	-0.7	1.4	4.9	4.5	-405.9	2.7275	
60	瀬崎町5丁目3	瀬崎中学校	11.1.1	-2.8	3.2	-0.7	1.7	2.7	4.1	-46	2.3363	平成15年度改埋
72	両新田西町438-12	草加警察署柳島交番	23.1.1	-5.4	4.9	-0.3	-0.6	2.6	1.2	-40.8	2.4258	平成22年度再設
73	谷塚町752	草加市民交流活動センター	53.1.1	-5.0	4.2	-0.1	-0.8	3.5	1.8	-36.9	2.8994	
82	柿木町713地先	柿木町(東)交差点	37.2.1	-1.7	2.2	-0.6	1.6	1.4	2.9	-517.8	4.0284	
87	栄町3丁目9-36地先	中曽根橋	37.2.1	-4.0	-1.6	-0.4	-3.0	4.4	-4.6	-782.8	2.7393	
2,005	吉町5丁目4-1地先	にこにこ整骨院前	36.2.1	-3.0	3.0	-0.6	0.8	4.2	4.4	-472.1	3.2963*	平成17年度移転
2,006	神明1丁目6-17	神明宮	36.2.1	-1.6	2.4	-0.4	0.3	6.7	7.4	-351.9	3.5959*	
42-18	長栄町4丁目11地先	草加市新築配水場	43.2.1	-1.0	4.8	-2.1	2.9	1.6	6.2	-324.8	3.8221	平成16年度移転
仮004-015	瀬崎1丁目6-1地先	浅古ハイツ	19.1.1	-2.5	2.8	-0.6	0.9	3.9	4.5	-45.2	3.1916*	平成18年度仮点
004-018	栄町2丁目7-44地先	サンライトコーポ	9.1.1	-1.9	1.5	1.2	-0.2	6.0	6.6	-56.4	2.3864*	
57-07	手代3丁目11-11	草加地盤沈下観測所	58.1.1	-2.4	2.6	-1.9	3.2	1.1	2.6	-74.6	1.9647	

越 谷 市

基 標 番 号	所 在 地		調査開始 年月日 (平成) (昭和)	各 年 別 変 動 量 (mm)					過 去 5年間の 変動量 (mm)	調査開始 年からの 変動量 (mm)	令和5.1.1 の真高 (T.P.) (m)	備 考
	町(字)名	目 標		平成30.1.1 平成31.1.1	平成31.1.1 令和2.1.1	令和2.1.1 令和3.1.1	令和3.1.1 令和4.1.1	令和4.1.1 令和5.1.1				
78	蒲生旭町1丁目75	蒲生第二小学校	40.2.1	-0.9	3.4	-2.0	4.2	4.5	9.2	-127.9	3.596	
79	川柳町3丁目192地先	八幡神社	37.2.1	-1.1	2.8	-0.7	3.4	4.4	8.8	-164.4	3.3288	平成24年度再観測
80	川柳町5丁目284	女體神社	37.2.1	-0.9	2.1	-0.3	3.6	3.2	7.7	-118.8	3.6518	平成24年度再観測
仮2,007	蒲生愛宕町13地先	蒲生大橋付近	8.1.1	-1.7	2.4	1.1	0.2	5.9	7.9	-36.3	5.8359*	
2,008	南越谷1丁目5-9	志魂碑敷地南隅	36.2.1	-0.1	3.0	-3.0	4.9	4.1	8.9	-210.2	4.3601*	
2,009	越ヶ谷4丁目1-1	越谷市中央市民会館	64.1.1	0.4	1.7	-2.1	2.8	4.4	7.2	-52.9	6.4562*	令和元年度移転
11,094	西新井985	個人宅門前西側	36.2.1	-5.8	6.6	-2.0	4.2	1.7	4.7	-452.3	4.3802*	
11,095	神明町2丁目385	越谷市立西中学校	12.1.1	-4.9	5.7	-2.5	3.7	3.3	5.3	-54.2	5.1514*	平成11年度再設
11,096	越ヶ谷1700	久伊豆神社参道	36.2.1	0.8	-0.1	-1.6	3.0	3.3	5.4	-1378.2	3.664*	
11,097	弥栄町1丁目172-40地先	越谷地盤沈下観測所	36.2.1	0.7	-0.3	0.7	3.8	1.4	6.3	-1839.9	2.2812*	
42-24	大成町1丁目2181-4地先	久伊豆神社参道	43.2.1	0.5	1.2	0.4	4.9	1.7	8.7	-903.2	2.1751	平成24年度再観測
42-25	東町1丁目15地先	松島ビル	5.1.1	-0.7	0.2	0.8	3.6	0.6	4.5	-116.2	3.0774	平成24年度再観測
42-30	東町3丁目354	金剛寺境内	43.2.1	-1.3	1.4	0.3	2.8	1.3	4.5	-908	2.4293	
004-022	南越谷2丁目5-33地先	県道足立越谷線路上	43.2.1	-0.1	2.5	-2.9	5.3	4.0	8.8	-123	4.076*	
004-023	瓦曾根2丁目2-4地先	県道足立越谷線路上	43.2.1	-0.3	1.7	-0.8	3.9	4.5	9	-97	4.7369*	
004-025	大沢3丁目13-38地先	県道足立越谷線路上	45.2.1	-4.4	3.0	0.4	4.1	-0.2	2.9	-313.2	5.1658*	
仮004-026	大房989-3地先	中国料理成記	5.1.1	-6.4	3.0	-1.7	3.1	-1.0	-3	-216.5	3.8337*	
仮004-028	下間久里1169地先	国道4号線越谷消防署間久里分署	14.1.1	-4.5	2.8	-4.0	6.1	0.4	0.8	-85.8	4.3639*	平成13年度仮点
44-08	平方1	楠本化成(株)	45.2.1	-5.5	0.6	-3.1	6.4	-0.1	-1.7	-1003.3	3.4941	
44-09	平方958-8	平方三区バス停	45.2.1	-5.4	1.9	2.5	-0.7	-1.1	-2.8	-514.1	5.1577	平成24年度再観測
44-12	大吉1064-1	徳藏寺	45.2.1	-3.2	2.5	2.3	2.4	0.8	4.8	-1266.2	2.7591	平成24年度再観測
44-13	大杉459-5	稲荷神社	45.2.1	-3.7	3.1	-1.6	4.6	-0.1	2.3	-686.5	3.6641	平成24年度再観測
55-35	増林2丁目33	越谷市総合体育館駐車場	3.1.1	-1.1	-0.7	-0.5	1.4	0.3	-0.6	-294.8	2.8244	
55-36	南越谷10丁目32	越谷市立病院	10.1.1	-1.2	0.8	-2.4	3.0	2.4	2.6	-158	3.1747	
55-37	千間台東1丁目14	千間台第1公園	56.1.1	-10.3	-0.5	-5.2	2.4	-3.2	-16.8	-968.1	3.7644	
葛 9	大吉887-2	吉利根堰公園	57.1.1	-0.7	0.8	-0.5	4.1	0.3	4	-387	5.0161*	平成24年度再観測
葛17	向畑684	墓守堂	57.1.1	-1.9	1.9	1.1	2.0	-0.1	3	-151.9	5.2096*	平成24年度再観測
葛19	向畑973	向畑公園内	57.1.1	3.4	-2.0	-0.2	6.0	-1.6	5.6	-114.2	5.4881*	
葛23	船渡1869	香取神社	57.1.1	-3.9	3.2	-0.8	4.4	0.7	3.6	-117.7	5.6849*	平成24年度再観測
葛25	平方846	稲荷神社	57.1.1	-3.4	0.7	1.2	4.0	-1.6	0.9	-149	5.5848*	平成24年度再観測
葛37	相模町2丁目10	八条用水路土地改良事務所	2.1.1	0.1	0.0	-2.6	3.3	2.5	3.3	-84.6	3.8178*	平成24年度再観測
57-05	大間野町2丁目115	大間野小学校	58.1.1	-1.7	2.5	-1.3	3.4	2.2	5.1	-114.5	3.3132	
62-05	増林3丁目1	越谷総合公園内(越谷東地盤沈下観測所脇)	63.1.1	-4.0	3.2	-4.6	6.1	-2.1	-1.4	-217.5	2.9209	

春日部市

基 標 番 号	所在地		調査開始 年月日 (平成) (昭和)	各 年 別 変 動 量 (mm)					過 去 5年間の 変動量 (mm)	調査開始 年からの 変動量 (mm)	令和5.1.1 の真高 (T.P.) (m)	備 考
	町(字)名	目 標		平成30.1.1 平成31.1.1	平成31.1.1 令和2.1.1	令和2.1.1 令和3.1.1	令和3.1.1 令和4.1.1	令和4.1.1 令和5.1.1				
03-04	谷原1丁目3	谷原グラウンド(春日部中央観測井)	5.1.1	-10.6	0.2	-6.1	5.0	-5.8	-17.3	-283.5	4.725	平成28年度再設
44-07	大場822-1	武里西小学校	59.1.1	-4.6	1.6	-4.7	6.3	0.1	-1.3	-157.4	4.2044	
45-08	八丁目353-1	幸松小学校	54.1.1	-4.9	-0.2	0.8	3.8	0.5	0	-367.7	5.3299	
45-10	梅田三丁目189-2	個人宅地内	46.2.1	-2.0	1.3	0.2	5.7	-0.6	4.6	-467.8	6.7902	
45-16	道順川戸37-1	豊春小学校	49.1.1	-3.1	0.1	-0.8	7.7	-1.6	2.3	-215.9	7.2625	
45-17	南栄町2-1	テバ製菓(株)	46.2.1	-0.5	0.5	-2.6	8.7	0.3	6.4	-374.5	7.08	
10,855	下蛭田233-3地先	エクレール春日部豊春	46.2.1	-2.6	-0.3	-1.0	8.2	-1.3	3	-194.1	7.0712*	
2,013	備後東4丁目4-30	個人宅内	46.2.1	-6.5	2.0	-1.1	6.5	-0.9	0	-853.6	5.1464*	
2,014	粕壁東4丁目1-18	八坂神社	46.2.1	-5.8	2.8	-0.6	4.5	-1.2	-0.3	-945	6.3426*	
004-031	備後東4丁目12-16地先	国道4号線 備後交差点歩道橋下	16.1.1	-5.6	0.9	-1.0	4.5	-0.1	-1.3	-83.9	5.2648*	平成15年度移転
004-032	備後東1丁目14-34地先	仙波工務所	46.2.1	-6.0	0.9	-2.8	6.4	-1.7	-3.2	-865.3	6.0997*	
46-35	豊野町3丁目6-6	春日部市環境センター	6.1.1	-5.4	-1.6	-0.8	1.6	-2.5	-8.7	-239.2	3.6225	平成24年度再観測
仮巻26	赤沼324-4地先	ボラテック資材置場	13.1.1	-3.5	0.0	0.7	4.7	-1.2	0.7	-77.4	5.1297*	平成24年度再観測
63-04	下大増新田61-1	県立春日部高等技術専門校	64.1.1	-3.7	0.1	-1.7	6.9	-3.1	-1.5	-118.6	4.835	
46-29	小淵1634	小淵山観世音院	16.1.1	-8.5	5.2	-1.1	4.8	-2.1	-1.7	-68.8	6.7532	
45-02	飯沼1253	個人宅内	46.2.1	-3.6	-2.1	-4.4	7.0	-5.1	-8.2	-327.7	4.8588	
45-03	米島756	川辺小学校	55.1.1	-2.8	0.8	-1.4	7.2	0.0	3.8	-116.3	5.1587	
45-04	米崎389	しょうぶ苑	4.1.1	-2.9	0.3	-2.1	6.8	-0.5	1.6	-82	4.9187	
45-05	永沼2024-1	稲荷神社	46.2.1	-4.9	-0.3	-1.9	7.8	-1.1	-0.4	-219.4	5.9338	
10,858	上柳26	ゲートボール場	5.1.1	-4.9	2.1	-0.5	6.2	0.5	3.4	-82.2	6.1781*	
仮2022-02	芦橋1丁目1地先	芦橋交差点	49.1.1	-5.5	-2.1	1.5	4.8	-3.2	-4.5	-459.8	6.5994	
54-33	神間872	旧富多小学校	56.1.1	-4.5	-0.4	1.7	5.3	-0.8	1.3	-174.1	5.6019	
58-03	大倉123-2	庄和地下水位観測所	59.1.1	-4.3	0.4	-0.2	6.9	-0.1	2.7	-110.5	11.1397	
45-11	内牧2415-2	内牧小学校	18.1.1	-4.1	2.6	-2.8	9.0	-2.9	1.8	-56.7	10.2437	

吉川市

基 標 番 号	所在地		調査開始 年月日 (平成) (昭和)	各 年 別 変 動 量 (mm)					過 去 5年間の 変動量 (mm)	調査開始 年からの 変動量 (mm)	令和5.1.1 の真高 (T.P.) (m)	備 考
	町(字)名	目 標		平成30.1.1 平成31.1.1	平成31.1.1 令和2.1.1	令和2.1.1 令和3.1.1	令和3.1.1 令和4.1.1	令和4.1.1 令和5.1.1				
11,102	吉屋1丁目2	香取大神宮	36.2.1	0.9	-1.5	5.1	2.7	-0.6	6.6	-156.4	3.0608*	
11,103	三輪野江1371-1	三輪神社境内	36.2.1	-1.5	-2.0	5.3	2.1	0.0	3.9	-128.4	3.0746*	
42-22	吉川2丁目34-16	御嶽神社境内	43.2.1	-1.7	-2.4	3.0	0.7	-0.9	-1.3	-736.5	3.2494	
42-26	平沼1丁目18-5	吉川市消防団第6分団機械器具置場	62.1.1	-0.4	-0.3	-0.7	2.2	0.5	1.3	-102.3	1.9028	令和元年度新設
42-27	栄町872	栄町公園	10.1.1	0.7	-3.6	4.1	0.3	0.3	1.8	-83.6	2.4331	
42-28	中井3丁目256-3地先	山陽商事株式会社	43.2.1	1.6	-4.1	5.5	0.9	0.7	4.6	-217.2	2.4007	
42-29	鹿見塚49	もりたでんき	43.2.1	1.9	-1.7	4.3	2.5	0.3	7.3	-83.2	2.8499	

松 伏 町

基 標 番 号	所 在 地		調査開始 年月日 (平成) (昭和)	各 年 別 変 動 量 (mm)					過 去 5年間 の変動量 平成30.1.1 令和5.1.1 (mm)	調査開始 年からの 変動量 (mm)	令和5.1.1 の真高 (T.P.) (m)	備 考	
	町(字)名	目 標		平成30.1.1 平成31.1.1	平成31.1.1 令和2.1.1	令和2.1.1 令和3.1.1	令和3.1.1 令和4.1.1	令和4.1.1 令和5.1.1					
11,098	松伏3208地先	赤岩入口バス停	36.2.1	1.5	0.5	-2.5	5.5	-1.3	3.7	-1077.5	4.834*	平成16年度移転	
11,099	田島250-2	アソシエイト自動車販売(株)	36.2.1	3.8	-2.6	-1.6	5.3	-0.7	4.2	-380.4	4.0635*		
42-19	上赤岩1200	たから幼稚園	43.2.1	1.2	-0.9	0.1	6.4	-1.3	5.5	-511.8	4.4913		
42-20	上赤岩958	赤岩農村センター	55.1.1	0.3	-2.3	3.3	4.0	-0.5	4.8	-92.6	5.5845		
42-21	下赤岩286-1	蓮福寺	43.2.1	1.5	0.2	0.2	4.5	-1.2	5.2	-408.7	4.376		
44-11	松伏4770-1	かがり火公園	45.2.1	2.9	-0.8	-0.8	5.8	-1.8	5.3	-298.1	5.5783		令和3年度移転改埋
45-01	魚沼525	エスピー製粉工業(株)	46.2.1	2.1	1.2	-2.3	8.4	-0.3	9.1	-219.7	4.6779		
10,860	魚沼728	香取神社	46.2.1	4.0	-1.1	-2.2	8.3	-3.1	5.9	-265.4	5.423*		
10,861	築比地1698	栄光院(地藏堂)	46.2.1	6.8	-3.3	1.0	6.6	-0.7	10.4	-250.1	13.8526*		

杉 戸 町

基 標 番 号	所 在 地		調査開始 年月日 (平成) (昭和)	各 年 別 変 動 量 (mm)					過 去 5年間 の変動量 平成30.1.1 令和5.1.1 (mm)	調査開始 年からの 変動量 (mm)	令和5.1.1 の真高 (T.P.) (m)	備 考
	町(字)名	目 標		平成30.1.1 平成31.1.1	平成31.1.1 令和2.1.1	令和2.1.1 令和3.1.1	令和3.1.1 令和4.1.1	令和4.1.1 令和5.1.1				
46-25	下高野380地先	永福寺駐車場	47.1.1	-6.4	2.5	0.9	6.0	-2.0	1	-701.1	8.2632	平成16年度再設
46-26	清地2丁目9-29	杉戸町役場	62.1.1	-7.0	0.7	0.4	6.1	-2.8	-2.6	-244.9	8.2891	
2,018	杉戸2丁目16-15地先	(株)大三	61.1.1	-6.0	2.9	0.3	6.9	-2.4	1.7	-230.5	8.5663*	
2,019	大島41	稲荷神社	5.1.1	-4.9	3.1	-1.3	6.7	-0.6	3	-132.8	6.9554*	
47-49	並塚788	(有)武井鶏園	48.1.1	-5.6	-0.8	3.2	3.7	-2.6	-2.1	-791	5.5784	
47-50	才羽601	源長寺	10.1.1	-6.6	-4.8	1.9	3.3	-5.1	-11.3	-133.9	5.029	
49-23	屏風115	八幡神社	50.1.1	-6.5	-4.8	4.2	0.4	-1.4	-8.1	-453	7.5509	
55-32	下高野331-4地先	杉戸観測所脇	56.1.1	-4.6	1.7	0.8	4.3	-0.6	1.6	-380.8	9.2262	
56-23	佐左エ門1372-1	杉戸町消防団第六分団	57.1.1	-3.4	-2.9	3.3	6.2	-2.5	0.7	-313.8	5.956	
47-47	堤根4535	上新田集会所	17.1.1	-5.3	-2.2	3.2	3.7	-1.4	-2	-77.5	7.3096	
47-48	堤根3913	九品寺	16.1.1	-5.0	1.4	1.3	4.6	-0.8	1.5	-64.2	7.8148	

宮 代 町

基 標 番 号	所 在 地		調査開始 年月日 (平成) (昭和)	各 年 別 変 動 量 (mm)					過 去 5年間 の変動量 平成30.1.1 令和5.1.1 (mm)	調査開始 年からの 変動量 (mm)	令和5.1.1 の真高 (T.P.) (m)	備 考
	町(字)名	目 標		平成30.1.1 平成31.1.1	平成31.1.1 令和2.1.1	令和2.1.1 令和3.1.1	令和3.1.1 令和4.1.1	令和4.1.1 令和5.1.1				
46-24	国納302	華藏院	47.1.1	-4.2	-0.2	2.0	5.9	-1.2	2.3	-663.8	8.5329	平成26年度再観測
46-27	宮代2丁目8-17	稲荷神社	47.1.1	-3.8	2.5	1.2	6.5	-2.3	4.1	-317.2	6.708	
46-28	金原95-1	遍照院	47.1.1	-1.9	3.7	1.6	5.9	-0.1	9.2	-156.4	9.7507	

川 口 市

基 標 番 号	所 在 地		調査開始 年月日 (平成) (昭和)	各 年 別 変 動 量 (mm)					過 去 5年間の 変動量 (mm)	調査開始 年からの 変動量 (mm)	令和5.1.1 の真高 (T.P.) (m)	備 考
	町(字)名	目 標		平成30.1.1 平成31.1.1	平成31.1.1 令和2.1.1	令和2.1.1 令和3.1.1	令和3.1.1 令和4.1.1	令和4.1.1 令和5.1.1				
仮2	川口1丁目8-13地先	(有) ユニワークショップ	17.1.1	-2.3	3.0	-1.3	1.2	0.6	1.2	-50.9	2.478	平成16年度仮点
3	飯塚2丁目11-1	飯塚小学校	36.2.1	-5.3	4.1	-0.6	2.1	-1.0	-0.7	-1141.5	1.5745	
4	宮町16-1	西中学校	36.2.1	-3.5	4.0	-0.8	1.9	1.6	3.2	-1243.1	0.7415	
17	西川口2丁目16-1	仲町中学校	25.1.1	-3.6	3.3	0.4	0.2	1.5	1.8	-68.6	2.2222	平成27年度再設
34	本町1丁目19-14	芝川排水機場	55.1.1	-3.3	4.0	-1.2	0.2	1.0	0.7	-67.4	2.9053	
35	本町2丁目12-3地先	昭和セルセルフニュー川口	42.2.1	-2.8	4.5	-0.5	1.1	1.0	3.3	-319.3	1.7316	
36	朝日1丁目11-3	十二月田中学校	36.2.1	-3.7	5.0	-0.1	0.6	-0.4	1.4	-1505.7	1.4036	
53	東本郷2丁目20-47	東中学校	52.1.1	-4.9	3.6	2.1	2.0	-1.6	1.2	-31	13.8788	
54	峯540	セブンイレブン川口峯店	36.2.1	-4.5	5.7	0.8	1.2	0.9	4.1	-387.8	4.2072	
仮2020-01	東本郷1169-4地先	川口信用金庫東本郷支店	R3.1.1				1.1	-0.2		0.9	5.4964	令和2年度仮点新設
11,118	西川口6丁目8-26地先	(株)山崎鐵工所	36.2.1	-3.7	3.6	-0.3	2.0	1.4	3	-1463	2.2969*	
42-04	本前川2丁目11-1	前川小学校	59.1.1	-4.0	4.8	0.1	3.7	0.3	4.9	-57.8	3.2859	
42-05	柳崎4丁目21	柳崎第7公園	43.2.1	-6.4	3.7	-0.8	3.5	-0.4	-0.4	-518.6	9.7174	平成16年度移転
42-06	芝5218	芝小学校	25.1.1	-3.1	3.4	0.5	3.5	0.1	4.4	-35.6	4.7367	平成26年度再設
42-08	石神967-2	神根石神公園	43.2.1	-2.0	5.2	-2.1	1.4	2.2	4.7	-671.4	15.3639	
42-09	安行630	ファミリーマート川口花山下店	43.2.1	-3.2	3.1	-1.6	-0.3	2.8	0.8	-724.3	4.4682	
42-13	戸塚3丁目16	戸塚中台公園	62.1.1	-2.2	5.0	-1.7	3.2	2.4	6.7	-69.2	18.0344	
42-14	西新井宿352	氷川神社	43.2.1	-2.8	4.9	-0.8	0.9	1.5	3.7	-747.2	18.2759	
52	南鳩ヶ谷7丁目4-6	東京電力川口支社	62.1.1	-2.7	5.0	-1.3	2.4	-0.1	3.3	-67.9	3.7554	
22-01	坂下町3丁目35	沼公園	23.1.1	-3.2	4.6	-1.6	1.6	1.1	2.5	-32.8	4.2225	平成22年度新設
仮2019-01	南鳩ヶ谷6丁目7-1地先	南鳩ヶ谷六丁目自治会館	R2.1.1			-2.3	3.7	-0.1		1.3	3.022	令和元年度新設

蕨 市

基 標 番 号	所 在 地		調査開始 年月日 (平成) (昭和)	各 年 別 変 動 量 (mm)					過 去 5年間の 変動量 (mm)	調査開始 年からの 変動量 (mm)	令和5.1.1 の真高 (T.P.) (m)	備 考
	町(字)名	目 標		平成30.1.1 平成31.1.1	平成31.1.1 令和2.1.1	令和2.1.1 令和3.1.1	令和3.1.1 令和4.1.1	令和4.1.1 令和5.1.1				
18	南町3丁目1-29	第一中学校	36.2.1	-3.7	4.1	-1.4	2.8	-0.2	1.6	-1001.7	2.84	
19	中央2丁目10-6	中央浄水場	45.2.1	-3.1	4.5	-2.0	3.9	2.1	5.4	-216	4.3183	平成22年度移転 工事影響
20	中央3丁目4	中央3丁目旭町会集会所	36.2.1	-4.3	4.5	-0.2	1.7	1.9	3.6	-644.3	4.2677	
477	北町3丁目4	中山道ふれあい広場	9.1.1	-5.5	4.5	0.6	1.8	3.4	4.8	-38.2	4.9136*	
017-019	錦町5丁目14-42地先	国道17号北町5丁目交差点	15.1.1	-5.4	4.4	1.0	1.0	2.7	3.7	-40.9	5.4825*	平成14年度再設

戸 田 市

基 標 番 号	所在地		調査開始 年月日 (平成) (昭和)	各 年 別 変 動 量 (mm)					過 去 5年間の 変動量 (mm)	調査開始 年からの 変動量 (mm)	令和5.1.1 の真高 (T.P.) (m)	備 考
	町(字)名	目 標		平成30.1.1 平成31.1.1	平成31.1.1 令和2.1.1	令和2.1.1 令和3.1.1	令和3.1.1 令和4.1.1	令和4.1.1 令和5.1.1				
5	喜沢南2丁目2-37	戸田第二小学校	47.1.1	-3.6	4.0	-0.2	3.2	0.9	4.3	-45.5	1.6293	平成15年度改埋
6	本町2丁目15	大前公園	8.1.1	-2.3	4.0	-2.7	3.9	1.5	4.4	-40	2.8018	
7	新曽南2丁目13-8	新曽小学校	46.2.1	-1.4	3.7	-1.0	2.6	0.7	4.6	-146.1	3.0486	
8	笹目6丁目9-1	笹目小学校	36.2.1	-2.0	4.2	-3.3	5.5	-1.8	2.6	-285.6	3.5595	
埼16	下戸田2丁目30-13地先	国道17号下戸田市役所入口交差点	36.2.1	-4.7	3.5	0.5	2.2	1.8	3.3	-1290.5	3.7792	
476	本町4丁目2-3地先	国道17号下前歩道橋	59.2.1	-2.5	3.3	-0.4	2.3	1.8	4.5	-42.1	2.7122*	
017-016	川岸3丁目1地先	国道17号川岸3丁目交差点	19.1.1	-5.2	2.8	-1.1	2.6	1.1	0.2	-37.6	2.2795*	
017-017	上戸田2丁目3-5地先	パーミヤン上戸田店	12.1.1	-3.9	3.5	0.7	2.3	2.1	4.7	-32.9	4.1706*	
62-04	笹目8丁目5	早瀬公園	63.1.1	-0.5	5.0	-1.6	4.1	-1.8	5.2	-38.8	3.6039	
9	美女木5丁目5	美笹公園	16.1.1	-1.7	4.8	-2.4	5.1	-1.7	4.1	-33.1	3.5498	
10	美女木2丁目22-7	戸田美女木郵便局	16.1.1	-1.4	4.3	-2.5	6.2	-1.7	4.9	-30.4	4.2062	
04-01	笹目5丁目37-14	荒川水循環センター	16.1.1	-0.8	4.6	-2.5	3.9	-0.5	4.7	-37.8	4.1889	

さいたま市 (西 区)

基 標 番 号	所在地		調査開始 年月日 (平成) (昭和)	各 年 別 変 動 量 (mm)					過 去 5年間の 変動量 (mm)	調査開始 年からの 変動量 (mm)	令和5.1.1 の真高 (T.P.) (m)	備 考
	町(字)名	目 標		平成30.1.1 平成31.1.1	平成31.1.1 令和2.1.1	令和2.1.1 令和3.1.1	令和3.1.1 令和4.1.1	令和4.1.1 令和5.1.1				
43-23-1	西区水判土205-1	水判土自治会館脇	44.2.1	-1.8	1.2	-3.8	5.5	2.1	3.2	-255.4	8.2401*	平成16年度新設(移転)
44-14	西区佐知川1351	金山神社境内	10.1.1	-2.5	1.4	-5.0	5.3	3.5	2.7	-52.8	8.8358*	
10,599	西区西遊馬2065-1地先	(株)日立ビルシステム大宮グラウンド向側	45.2.1	-4.9	1.5	-10.4	10.6	1.6	-1.6	-214.8	10.129*	
10,600	西区指扇2357-1	荒沢不動尊	47.1.1	-1.1	-0.1	-3.3	7.0	2.8	5.3	-80.1	11.9651*	
43-25	西区大字二ッ宮883	埼玉県警察機動センター	19.1.1	-2.2	0.7	-4.0	4.3	-0.5	-1.7	-57	7.0236*	平成22年度再設
43-26-1	西区飯田新田189-2	馬宮西小学校	16.1.1	-1.2	1.3	-2.1	1.6	0.1	-0.3	-65.6	7.2094*	平成19年度移転
46-06	西区指扇3743	さいたま市西区役所駐車場	16.1.1	-4.5	0.8	-2.3	7.3	0.5	1.8	-53.4	15.8662*	平成21年度移転
46-07	西区清河寺1132	個人宅内	16.1.1	-4.5	-0.3	-2.0	7.1	-0.4	-0.1	-64.1	16.2579*	
10,601	西区三橋6丁目6地先	三橋派出所	16.1.1	-3.2	3.3	-3.9	6.7	1.0	3.9	-41.7	12.8988*	
43-22	西区島根690	東光院境内	17.1.1	-4.3	5.1	-6.9	7.0	0.2	1.1	-56.2	6.6891*	

さいたま市 (北 区)

基 標 番 号	所在地		調査開始 年月日 (平成) (昭和)	各 年 別 変 動 量 (mm)					過 去 5年間の 変動量 (mm)	調査開始 年からの 変動量 (mm)	令和5.1.1 の真高 (T.P.) (m)	備 考
	町(字)名	目 標		平成30.1.1 平成31.1.1	平成31.1.1 令和2.1.1	令和2.1.1 令和3.1.1	令和3.1.1 令和4.1.1	令和4.1.1 令和5.1.1				
交483	北区東大成町1丁目495地先	ココス大宮赤芝店	47.1.1	-1.4	1.0	-3.4	5.6	0.4	2.2	-249.3	14.5511*	
仮485	北区宮原町4丁目94-4地先	J Aさいたま宮原支店	47.1.1	-3.2	5.1	-5.7	7.7	-2.6	1.3	-148	14.2989*	令和2年度仮点新設
仮017-031	北区大成町4丁目57-11地先	モトショップあーるえす	22.1.1	-0.7	0.0	-2.1	5.5	0.2	2.9	-47.4	13.9124*	平成21年度仮点新設
017-032	北区東大成町2丁目599-2地先	SBオート	47.1.1	-3.2	1.6	-3.2	7.3	-1.6	0.9	-233.1	16.513*	
017-033	北区宮原町2丁目7-6地先	大宮KIビル	60.1.1	-3.9	2.5	-3.1	7.1	-2.1	0.5	-121.1	14.6538*	
017-035	北区吉野町1丁目428地先	GOLF5大宮吉野町店向側	12.1.1	-3.0	2.5	-4.3	8.0	-2.2	1	-72.3	15.7508*	平成11年度異常点

さいたま市 (大宮区)

基 標 番 号	所在地		調査開始 年月日 (平成) (昭和)	各 年 別 変 動 量 (mm)					過 去 5年間の 変動量 平成30.1.1 令和5.1.1 (mm)	調査開始 年からの 変動量 (mm)	令和5.1.1 の真高 (T.P.) (m)	備 考
	町(字)名	目 標		平成30.1.1 平成31.1.1	平成31.1.1 令和2.1.1	令和2.1.1 令和3.1.1	令和3.1.1 令和4.1.1	令和4.1.1 令和5.1.1				
482	大宮区下町2丁目29地先	第四銀行大宮支店前	39.2.1	-0.9	0.7	-4.5	3.7	-1.3	-2.3	-483.9	12.5234*	
43-24	大宮区三橋2丁目20	三橋小学校	60.1.1	-1.2	2.2	-4.4	8.0	-0.3	4.3	-100.6	13.7401*	
10,602	大宮区榊引町1丁目127地先	豊栄ハイツ	48.1.1	-2.0	2.1	-3.6	8.0	-0.9	3.6	-124.1	14.2186*	
仮017-030	大宮区大成町2丁目205地先	大成町二丁目交差点	23.1.1	-2.6	2.3	-3.5	6.8	0.1	3.1	-33.8	13.6433*	平成22年度仮点新設
大宮地盤沈下観測所	大宮区高鼻町3丁目119付近	大宮地盤沈下観測所	-	-2.0	1.4	-4.5	5.6	0.3	0.8	-67.8	13.4803	

さいたま市 (見沼区)

基 標 番 号	所在地		調査開始 年月日 (平成) (昭和)	各 年 別 変 動 量 (mm)					過 去 5年間の 変動量 平成30.1.1 令和5.1.1 (mm)	調査開始 年からの 変動量 (mm)	令和5.1.1 の真高 (T.P.) (m)	備 考
	町(字)名	目 標		平成30.1.1 平成31.1.1	平成31.1.1 令和2.1.1	令和2.1.1 令和3.1.1	令和3.1.1 令和4.1.1	令和4.1.1 令和5.1.1				
45-40	見沼区膝子315	光徳寺	47.1.1	-4.0	2.4	-1.4	5.6	2.8	5.4	-130.2	11.9622*	
45-41	見沼区大字東宮下312	七里小学校	47.1.1	-4.4	1.4	0.9	3.4	2.5	3.8	-206.2	11.6833*	
46-11-1	見沼区東大宮3丁目5-1	県営大宮砂団地B棟の西側	8.1.1	-5.4	0.3	2.0	4.8	2.5	4.2	-42.4	13.3097*	令和元年度移転
46-12	見沼区東大宮1丁目13-9	八雲神社境内	47.1.1	-5.3	0.4	1.6	5.0	1.7	3.4	-163.4	13.7656*	
46-13	見沼区小深作268-19	春里中学校	47.1.1	-5.1	1.7	1.0	4.6	1.5	3.7	-267.1	17.0096*	
46-32	見沼区東新井244-1	片柳小学校	47.1.1	-1.6	1.0	-1.5	3.3	3.2	4.4	-176.4	10.4853*	
46-33	見沼区西山村新田190	(株)IHI大宮製品センター	47.1.1	-2.7	1.4	-2.6	5.6	1.5	3.2	-276.2	5.3552*	
10,852	見沼区風渡野204	天満宮境内	47.1.1	-3.5	0.4	1.2	4.7	1.5	4.3	-232.9	12.3852*	

さいたま市 (中央区)

基 標 番 号	所在地		調査開始 年月日 (平成) (昭和)	各 年 別 変 動 量 (mm)					過 去 5年間の 変動量 平成30.1.1 令和5.1.1 (mm)	調査開始 年からの 変動量 (mm)	令和5.1.1 の真高 (T.P.) (m)	備 考
	町(字)名	目 標		平成30.1.1 平成31.1.1	平成31.1.1 令和2.1.1	令和2.1.1 令和3.1.1	令和3.1.1 令和4.1.1	令和4.1.1 令和5.1.1				
43-19	中央区上峰2丁目3-7	諏訪神社境内	44.2.1	-6.0	5.3	-3.1	2.2	-1.7	-3.3	-769.2	13.4075*	
43-20	中央区本町東3丁目5-23	与野本町小学校	44.2.1	-8.1	5.2	-3.1	3.2	-1.8	-4.6	-718.5	12.4076*	

さいたま市 (桜区)

基 標 番 号	所在地		調査開始 年月日 (平成) (昭和)	各 年 別 変 動 量 (mm)					過 去 5年間の 変動量 平成30.1.1 令和5.1.1 (mm)	調査開始 年からの 変動量 (mm)	令和5.1.1 の真高 (T.P.) (m)	備 考
	町(字)名	目 標		平成30.1.1 平成31.1.1	平成31.1.1 令和2.1.1	令和2.1.1 令和3.1.1	令和3.1.1 令和4.1.1	令和4.1.1 令和5.1.1				
43-17-1	桜区下大久保1676-1	浦和西体育館敷地内	44.2.1	-5.1	5.1	-4.7	4.0	-2.7	-3.4	-809.8	5.7639*	平成16年度新設(移転)
43-18	桜区下大久保255	埼玉大学敷地内	44.2.1	-5.5	5.4	-4.7	3.9	-0.7	-1.6	-806.6	5.9067*	
48-50	桜区上大久保562付近	浦和地盤観測所	49.1.1	-5.4	5.2	-4.3	3.2	-1.4	-2.7	-480.9	6.4361*	
12	桜区田島3丁目8-16	さいたま市消防団土合第二分団	16.1.1	-2.9	3.7	-2.2	4.7	-0.5	2.8	-44.6	5.3321*	
H18-01	桜区西堀7丁目21-1	土合小学校	16.1.1	-4.5	4.1	-2.7	3.1	0.4	0.4	-55.3	6.5693*	平成19年度移転
43-21	桜区五関21	大久保小学校	17.1.1	-7.6	4.2	-3.9	3.6	-0.8	-4.5	-76.4	6.6698*	
62-03	桜区宿618	大久保浄水場内	17.1.1	-3.4	2.6	-4.9	4.8	1.1	0.2	-61.2	6.0969*	平成30年度再観測

さいたま市 (浦和区)

基 標 番 号	所在地		調査開始 年月日 (平成) (昭和)	各 年 別 変 動 量 (mm)					過 去 5年間の 変動量 平成30.1.1 令和5.1.1 (mm)	調査開始 年からの 変動量 (mm)	令和5.1.1 の真高 (T.P.) (m)	備 考
	町(字)名	目 標		平成30.1.1 平成31.1.1	平成31.1.1 令和2.1.1	令和2.1.1 令和3.1.1	令和3.1.1 令和4.1.1	令和4.1.1 令和5.1.1				
479	浦和区岸町4丁目20-13地先	利根川書店前	15.1.1	-7.2	5.8	-1.9	2.0	1.3	0	-71.6	15.8771*	平成14年度再設
480	浦和区北浦和1丁目1-1	柴田ビル前	39.2.1	-7.3	5.1	-3.1	1.5	0.1	-3.7	-1313.6	12.9113*	
481	浦和区上木崎2-4-24地先	県道164号(旧中山道)上木崎交差点	25.1.1	-3.6	1.0	-4.0	3.1	-0.8	-4.3	-16.8	13.2888*	平成25年度路線変更
46-34	浦和区木崎2-4-7付近	八幡神社境内	47.1.1	-1.8	0.6	-1.9	3.1	0.3	0.3	-604.6	12.2969*	
017-025	浦和区常盤10丁目15-16地先	浦和常盤10丁目ビル	47.1.1	-6.8	5.8	-4.4	2.0	-0.1	-3.5	-820.9	13.2655*	平成22年度再設

さいたま市 (南区)

基 標 番 号	所在地		調査開始 年月日 (平成) (昭和)	各 年 別 変 動 量 (mm)					過 去 5年間の 変動量 平成30.1.1 令和5.1.1 (mm)	調査開始 年からの 変動量 (mm)	令和5.1.1 の真高 (T.P.) (m)	備 考
	町(字)名	目 標		平成30.1.1 平成31.1.1	平成31.1.1 令和2.1.1	令和2.1.1 令和3.1.1	令和3.1.1 令和4.1.1	令和4.1.1 令和5.1.1				
478	南区辻2丁目2-10地先	そば処愛知家向側	36.2.1	-6.0	4.6	1.1	1.8	0.4	1.9	-754	5.2155*	
42-01	南区南浦和1丁目12	葉根本公園	43.2.1	-9.0	7.1	-2.5	3.5	1.1	0.2	-868.2	10.4159*	
42-02	南区太田窪5丁目23-6	個人宅地内	3.1.1	-5.5	5.8	-2.4	3.8	1.1	2.8	-73.5	13.8107*	
11	南区四谷3丁目7-34	四谷会館	16.1.1	-2.3	4.9	-3.0	4.8	-0.4	4	-39.6	5.2611*	

さいたま市 (緑区)

基 標 番 号	所在地		調査開始 年月日 (平成) (昭和)	各 年 別 変 動 量 (mm)					過 去 5年間の 変動量 平成30.1.1 令和5.1.1 (mm)	調査開始 年からの 変動量 (mm)	令和5.1.1 の真高 (T.P.) (m)	備 考
	町(字)名	目 標		平成30.1.1 平成31.1.1	平成31.1.1 令和2.1.1	令和2.1.1 令和3.1.1	令和3.1.1 令和4.1.1	令和4.1.1 令和5.1.1				
42-12	緑区大門1373	J Aさいたま大門支店	43.2.1	-6.6	8.9	-5.0	5.6	1.5	4.4	-242	15.0662*	
45-37-1	緑区大崎2550-3	美園中学校	47.1.1	-4.9	6.4	-2.4	4.5	2.0	5.6	-115.2	7.8929*	平成19年度移転
45-38	緑区上野田16	野田小学校	60.1.1	-4.8	5.4	-2.3	4.2	2.2	4.7	-110.4	11.6485*	
45-39	緑区上野田600	慶應義塾大学浦和共立キャンパス	47.1.1	-2.7	3.1	-3.2	6.3	1.4	4.9	-130.2	9.5583*	
11,090	緑区太田窪1丁目10-22	原山中学校	36.2.1	-10.0	5.0	1.2	4.2	0.8	1.2	-1141	11.0852*	
11,091	緑区中尾1410	吉祥寺入口	36.2.1	-5.5	5.6	-3.1	6.2	0.7	3.9	-644.1	12.9972*	
11,092	緑区大牧	念仏橋西南	9.1.1	-7.4	5.9	-3.6	5.0	-2.7	-2.8	-149.4	2.8384*	
11,093	緑区大門2861-1地先	アパートボルトローズ	36.2.1	-7.3	8.2	-4.8	5.3	0.5	1.9	-319.1	11.1763*	平成25年度移転改埋

さいたま市 (岩槻区)

基 標 番 号	所在地		調査開始 年月日 (平成) (昭和)	各 年 別 変 動 量 (mm)					過 去 5年間の 変動量 平成30.1.1 令和5.1.1 (mm)	調査開始 年からの 変動量 (mm)	令和5.1.1 の真高 (T.P.) (m)	備 考
	町(字)名	目 標		平成30.1.1 平成31.1.1	平成31.1.1 令和2.1.1	令和2.1.1 令和3.1.1	令和3.1.1 令和4.1.1	令和4.1.1 令和5.1.1				
44-03	岩槻区末田2590	個人宅地内	45.2.1	-1.7	0.3	-3.8	10.1	-3.1	1.8	-342.1	5.6052*	
44-04	岩槻区大戸1660-5	個人宅地内	45.2.1	-2.4	1.5	-5.5	10.7	-3.4	0.9	-593.7	6.0958*	
44-05	岩槻区増長166-1	増長自治会館	45.2.1	-2.9	1.1	-3.2	9.6	-3.1	1.5	-300.4	6.04*	
12-03	岩槻区大口800	スーパーバリュー岩槻店	14.1.1	-4.6	-0.7	-4.5	6.9	-2.5	-5.4	-102.7	5.1539*	平成12年度再設
45-18-1	岩槻区南平野3丁目8-17	南平野自治会館	46.1.1	-5.1	2.8	-2.0	7.0	-2.0	0.7	-351.4	7.5216*	令和4年度移転再設
45-19	岩槻区上野38-2	市営テニスコート	54.1.1	-5.1	2.9	-0.3	7.3	-2.6	2.2	-135.9	8.1349*	
45-32	岩槻区鹿室288	宝国寺境内	3.1.1	-4.4	2.9	-0.3	7.7	-0.1	5.8	-82.6	13.926*	
45-36	岩槻区上野4丁目6-1	上野排水機場	56.1.1	-7.4	0.6	0.8	2.5	-1.8	-5.3	-374.1	7.7067*	平成22年度付近工事影響
10,854	岩槻区本丸1丁目37-12地先	岩槻消防署太田出張所	47.1.1	-3.3	1.3	3.2	2.3	-1.2	2.3	-347.6	12.2507*	
55-34	岩槻区本丸2丁目19	大同東野公園内	56.1.1	-5.9	3.4	-1.7	6.4	-4.0	-1.8	-251.1	7.6253*	
46-19-1	岩槻区西原6-25	西原小学校	17.1.1	-4.6	1.9	1.9	4.2	-2.4	1	-49.2	11.1598*	平成29年度移転
46-18	岩槻区平林寺231-1	奥村商事(株)	17.1.1	-5.4	3.7	0.2	6.2	-2.2	2.5	-38.4	14.0246*	
48-49	岩槻区古ヶ場2丁目8-5	岩槻地盤沈下観測所	17.1.1	-4.0	3.5	0.4	6.5	1.3	7.7	-39.2	7.8684*	
45-12	岩槻区真慈恩寺1106	三ツ又酒店	18.1.1	-1.7	2.7	-0.9	8.9	0.1	9.1	-39.6	8.7572*	
仮45-13	岩槻区真慈恩寺270-1地先	個人宅	21.1.1	-3.5	3.3	-0.1	7.3	1.1	8.1	-43.1	14.2894*	平成20年度仮点
45-14	岩槻区慈恩寺139	慈恩寺境内	18.1.1	-2.9	1.5	0.3	7.8	0.2	6.9	-46.9	10.8864*	
46-30	岩槻区笹久保682	笹久保公民館	18.1.1	-4.2	2.9	-2.1	8.8	-1.2	4.2	-42.4	11.5647*	
46-31	岩槻区笹久保新田768-1	天満宮境内	18.1.1	-4.0	3.9	-4.3	10.3	-1.5	4.4	-40.8	5.1459*	
22-02	岩槻区馬込2100-1	旧埼玉県小児医療センター	23.1.1	-5.4	4.6	-1.5	3.2	-0.4	0.5	-53.9	8.0453	平成22年度新設

蓮 田 市

基 標 番 号	所在地		調査開始 年月日 (平成) (昭和)	各 年 別 変 動 量 (mm)					過 去 5年間の 変動量 平成30.1.1 令和5.1.1 (mm)	調査開始 年からの 変動量 (mm)	令和5.1.1 の真高 (T.P.) (m)	備 考
	町(字)名	目 標		平成30.1.1 平成31.1.1	平成31.1.1 令和2.1.1	令和2.1.1 令和3.1.1	令和3.1.1 令和4.1.1	令和4.1.1 令和5.1.1				
45-33	江ヶ崎1202	久伊豆神社	46.2.1	-11.3	10.6	-6.4	13.8	-1.5	5.2	-262.4	11.4663	
45-34	黒浜長崎5056-2	個人宅	46.2.1	-4.8	4.6	-1.3	8.4	1.1	8	-233.3	8.3281	
45-35	笹山503-1	笹山集落研修センター	46.2.1	-3.2	2.6	0.6	8.1	0.2	8.3	-129.7	9.0034	
47-33	駒崎271	久伊豆神社	48.1.1	-2.9	5.2	-1.7	7.5	-2.3	5.8	-265.9	12.0898	
47-35	井沼759	久伊豆神社	48.1.1	-1.3	3.6	-0.9	6.0	-2.4	5	-322.2	12.0422	
KBM.1	蓮田2010地先	立合橋	23.1.1	-3.4	0.5	3.1	4.1	1.5	5.8	-31.6	9.5182	* 平成22年度新設
KBM.2	馬込2662地先	閘橋	23.1.1	-3.1	1.2	2.6	4.5	0.6	5.8	-27.4	9.9992	* 平成22年度新設

上 尾 市

基 標 番 号	所在地		調査開始 年月日 (平成) (昭和)	各 年 別 変 動 量 (mm)					過 去 5年間の 変動量 平成30.1.1 令和5.1.1 (mm)	調査開始 年からの 変動量 (mm)	令和5.1.1 の真高 (T.P.) (m)	備 考
	町(字)名	目 標		平成30.1.1 平成31.1.1	平成31.1.1 令和2.1.1	令和2.1.1 令和3.1.1	令和3.1.1 令和4.1.1	令和4.1.1 令和5.1.1				
46-09	平塚字西原760-3	(株)三幸	47.1.1	-4.9	1.8	-2.8	7.2	-1.4	-0.1	-226.7	15.2006	
017-036	日の出1丁目10地先	国道17号日の出交差点	47.1.1	-4.5	4.2	-3.8	8.9	-3.8	1	-205.4	16.3937	*
仮2021-01	上町1丁目17-11地先	中央小学校	R4.1.1					-2.8		-2.8	16.1858	令和3年度仮点新設
486	愛宕1丁目18	愛宕神社	24.1.1	-4.9	1.4	-2.3	9.3	-2.5	1	-9.9	16.358	* 平成23年度移転改埋
487	原新町24-4	原新町北公園	27.1.1	-3.8	0.3	-4.3	7.1	-0.5	-1.2	-2	18.9187	* 令和2年度移転再設
仮017-039	緑丘2丁目10-19地先	パテラスクエア上尾	11.1.1	-4.4	1.1	-3.2	7.9	-1.5	-0.1	-78.7	17.8989	* 平成10年度仮点
63-02	原市701-1	東北新幹線38k100m付近	64.1.1	-6.3	0.3	3.0	5.1	1.6	3.7	-80.6	14.2688	
46-08	中新井403	宮坂香料(株)	27.1.1	-5.8	2.0	-3.8	9.2	-1.9	-0.3	-0.3	12.8514	平成26年度再観測
47-30	大谷本郷982	JAさいたま大谷支店	16.1.1	-4.6	1.1	-2.6	8.6	-0.9	1.6	-57.7	12.9951	

桶 川 市

基 標 番 号	所在地		調査開始 年月日 (平成) (昭和)	各 年 別 変 動 量 (mm)					過 去 5年間の 変動量 平成30.1.1 令和5.1.1 (mm)	調査開始 年からの 変動量 (mm)	令和5.1.1 の真高 (T.P.) (m)	備 考
	町(字)名	目 標		平成30.1.1 平成31.1.1	平成31.1.1 令和2.1.1	令和2.1.1 令和3.1.1	令和3.1.1 令和4.1.1	令和4.1.1 令和5.1.1				
47-31	倉田150-1	明星院	48.1.1	0.5	4.4	-6.7	6.8	1.2	6.2	-152.3	19.7483	
488	南2丁目6-9	イエス・キリスト教会	48.1.1	-2.3	2.3	-6.4	9.6	-0.3	2.9	-187.8	19.7903	*
017-042	北1丁目25-34地先	長島モータース前	48.1.1	-1.6	1.7	-4.6	7.0	1.2	3.7	-166.5	19.1968	*
017-043	加納169地先	遊技店	49.1.1	-0.4	2.9	-6.0	7.2	0.9	4.6	-175	18.2211	*

北 本 市

基 標 番 号	所 在 地		調査開始 年月日 (平成) (昭和)	各 年 別 変 動 量 (mm)					過 去 5年間の 変動量 平成30.1.1 令和5.1.1 (mm)	調査開始 年からの 変動量 (mm)	令和5.1.1 の真高 (T.P.) (m)	備 考
	町(字)名	目 標		平成30.1.1 平成31.1.1	平成31.1.1 令和2.1.1	令和2.1.1 令和3.1.1	令和3.1.1 令和4.1.1	令和4.1.1 令和5.1.1				
017-044	中丸6丁目141地先	飲食店	49.1.1	-0.2	5.4	-4.9	8.2	1.1	9.6	-133.6	18.7392*	
017-046	宮内6丁目27地先	国道17号上り47Kポスト歩道上	22.1.1	-2.5	1.9	0.1	5.6	-1.0	4.1	-31.6	22.124*	平成22年度再設
017-047	深井4丁目188地先	(株)高脇基礎工事資材置場	49.1.1	-2.2	0.7	1.7	4.7	0.7	5.6	-144.9	21.2633*	平成24年度再観測
017-048	深井5丁目15地先	(株)太田屋駐車場	60.1.1	-1.9	0.4	1.7	4.6	1.3	6.1	-59.8	18.7976*	
58-04	中丸9丁目201	北本地下水位観測所内	59.1.1	-0.8	5.8	-4.2	7.1	1.2	9.1	-42.1	19.1284	

鴻 巣 市

基 標 番 号	所 在 地		調査開始 年月日 (平成) (昭和)	各 年 別 変 動 量 (mm)					過 去 5年間の 変動量 平成30.1.1 令和5.1.1 (mm)	調査開始 年からの 変動量 (mm)	令和5.1.1 の真高 (T.P.) (m)	備 考
	町(字)名	目 標		平成30.1.1 平成31.1.1	平成31.1.1 令和2.1.1	令和2.1.1 令和3.1.1	令和3.1.1 令和4.1.1	令和4.1.1 令和5.1.1				
493	箕田4187	個人宅内	49.1.1	-7.3	0.8	1.5	3.6	1.5	0.1	-143.2	19.8725*	
仮494	箕田2041地先	氷川八幡神社	28.1.1	-7.7	3.5	-2.7	5.4	1.6	0.1	-6.9	17.6842*	平成27年度仮点新設
017-049	天神1丁目8-20地先	ガソリンスタンド	49.1.1	-2.2	0.1	1.6	3.3	2.4	5.2	-133.8	19.6707*	平成24年度再観測
017-050	宮地1丁目8-49地先	吉野家鴻巣店	49.1.1	-3.8	0.1	0.4	4.1	1.8	2.6	-125.1	19.2163*	
017-052	八幡田609地先	国道17号路上(電柱、二本木232前)	49.1.1	-7.1	2.2	-0.7	5.7	0.6	0.7	-139.2	17.9572*	
495	前砂971	個人宅	50.1.1	-7.5	-0.3	-0.7	4.9	2.0	-1.6	-146.6	17.1038*	
496	吹上本町2丁目10	旧17号国道勝龍寺入口	58.1.1	-4.5	-1.0	-0.6	2.9	1.1	-2.1	-99.6	18.1245*	
51-08	大芦1543-2	大芦公園	52.1.1	-6.4	0.7	-0.4	2.8	1.8	-1.5	-119	17.143	
鴻巣地盤沈下観測所	神明3丁目16	神明2丁目会館	-	-6.0	0.2	0.3	5.5	1.4	1.4	-33.7	14.8565	
48-27	境35	池沢商店	49.1.1	-4.8	-1.4	2.4	3.6	2.0	1.8	-242.3	14.3897	旧川里町

白 岡 市

基 標 番 号	所 在 地		調査開始 年月日 (平成) (昭和)	各 年 別 変 動 量 (mm)					過 去 5年間の 変動量 平成30.1.1 令和5.1.1 (mm)	調査開始 年からの 変動量 (mm)	令和5.1.1 の真高 (T.P.) (m)	備 考
	町(字)名	目 標		平成30.1.1 平成31.1.1	平成31.1.1 令和2.1.1	令和2.1.1 令和3.1.1	令和3.1.1 令和4.1.1	令和4.1.1 令和5.1.1				
46-21	上野田1501	東電北東京変電所内	60.1.1	-4.2	3.1	-0.8	9.9	-3.4	4.6	-202.3	8.8121	
46-22	大字下野田754	下野田駐在所	11.1.1	-4.3	2.8	0.7	9.6	-2.6	6.2	-57	9.4752	平成10年度新設
46-23	太田新井1614-1	太田新井海老島児童遊園	47.1.1	-4.9	4.5	0.2	8.3	-2.4	5.7	-198.1	10.0334	令和3年度移転改理
61-04	篠津944-13	白岡市商工会館	62.1.1	-7.1	-0.7	1.7	1.6	-3.1	-7.6	-252.7	10.0939	

伊 奈 町

基 標 番 号	所 在 地		調査開始 年月日 (平成) (昭和)	各 年 別 変 動 量 (mm)					過 去 5年間の 変動量 平成30.1.1 令和5.1.1 (mm)	調査開始 年からの 変動量 (mm)	令和5.1.1 の真高 (T.P.) (m)	備 考
	町(字)名	目 標		平成30.1.1 平成31.1.1	平成31.1.1 令和2.1.1	令和2.1.1 令和3.1.1	令和3.1.1 令和4.1.1	令和4.1.1 令和5.1.1				
47-32	寿2丁目80-1	小針小学校	24.1.1	0.0	3.3	-4.0	7.5	-0.6	6.2	-0.4	17.5085	平成24年度再設

和 光 市

基 標 番 号	所在地		調査開始 年月日 (平成) (昭和)	各 年 別 変 動 量 (mm)					過 去 5年間の 変動量 平成30.1.1 令和5.1.1 (mm)	調査開始 年からの 変動量 (mm)	令和5.1.1 の真高 (T.P.) (m)	備 考
	町(字)名	目 標		平成30.1.1 平成31.1.1	平成31.1.1 令和2.1.1	令和2.1.1 令和3.1.1	令和3.1.1 令和4.1.1	令和4.1.1 令和5.1.1				
43-03	白子2丁目15-50	熊野神社	44.2.1	-0.6	6.2	0.6	1.5	-1.5	6.2	-422.8	17.858	
01-02	広沢1丁目1	広沢原児童公園	3.1.1	-0.5	6.1	-1.3	2.6	0.0	6.9	-42.9	36.1307	
仮34-037-003	白子3-16地先	吹上観音下交差点	56.1.1	-1.0	5.0	-0.9	4.4	-3.3	4.2	-37.5	6.5957*	平成26年度仮点新設
27-01	新倉3丁目22-1	県立和光高等学校	28.1.1	-3.1	6.0	-1.2	4.2	-3.4	2.5	3.2	5.505	平成27年度新設

朝 霞 市

基 標 番 号	所在地		調査開始 年月日 (平成) (昭和)	各 年 別 変 動 量 (mm)					過 去 5年間の 変動量 平成30.1.1 令和5.1.1 (mm)	調査開始 年からの 変動量 (mm)	令和5.1.1 の真高 (T.P.) (m)	備 考
	町(字)名	目 標		平成30.1.1 平成31.1.1	平成31.1.1 令和2.1.1	令和2.1.1 令和3.1.1	令和3.1.1 令和4.1.1	令和4.1.1 令和5.1.1				
仮2019-02	岡地先	陸上自衛隊朝霞駐屯地脇歩道上	R2.1.1			0.2	1.3	0.7		2.2	36.2791	令和元年度新設

新 座 市

基 標 番 号	所在地		調査開始 年月日 (平成) (昭和)	各 年 別 変 動 量 (mm)					過 去 5年間の 変動量 平成30.1.1 令和5.1.1 (mm)	調査開始 年からの 変動量 (mm)	令和5.1.1 の真高 (T.P.) (m)	備 考
	町(字)名	目 標		平成30.1.1 平成31.1.1	平成31.1.1 令和2.1.1	令和2.1.1 令和3.1.1	令和3.1.1 令和4.1.1	令和4.1.1 令和5.1.1				
45-25	大和田4丁目3	柳瀬川(英橋)	46.2.1	-0.6	7.4	-1.3	1.1	-1.0	5.6	-465.3	14.6373	
仮45-26	野火止4丁目9-1	野火止小学校	46.2.1	2.1	5.0	-3.2	3.8	-1.7	6	-997.8	34.1048	令和2年度仮点新設
45-27	畑中3-9-1地先	(株)三共開発	54.1.1	1.5	5.7	0.5	1.1	1.3	10.1	-64.8	17.3876	
仮2,311	あたご2丁目2地先	ガソリンスタンド向側	15.1.1	-1.5	5.1	5.4	-3.2	5.3	11.1	-13.9	42.09*	平成14年度仮点
51-29	片山1丁目8-31	片山小学校	52.1.1	0.7	5.5	4.7	-2.3	3.4	12	-103.9	31.0375	
51-30	馬場3丁目6-1	第四小学校	52.1.1	-1.1	6.3	3.8	-0.6	2.9	11.3	-76.9	24.3098	
新座BM	本多2丁目5-15	西堀公園	52.1.1	0.9	8.6	0.7	-1.2	3.1	12.1	-185.5	46.1596*	
45-24	新座3丁目1-2地先	新座団地交番	17.1.1	1.0	6.5	-1.2	2.6	-1.1	7.8	-24.8	15.1672	

志 木 市

基 標 番 号	所在地		調査開始 年月日 (平成) (昭和)	各 年 別 変 動 量 (mm)					過 去 5年間の 変動量 平成30.1.1 令和5.1.1 (mm)	調査開始 年からの 変動量 (mm)	令和5.1.1 の真高 (T.P.) (m)	備 考
	町(字)名	目 標		平成30.1.1 平成31.1.1	平成31.1.1 令和2.1.1	令和2.1.1 令和3.1.1	令和3.1.1 令和4.1.1	令和4.1.1 令和5.1.1				
43-30	上宗岡4丁目27-20	浅間神社	44.2.1	-1.1	5.7	-4.6	5.4	-2.3	3.1	-438.7	5.6147	
43-13	中宗岡1丁目3-34	関口工業㈱	17.1.1	-2.1	7.2	-4.4	3.6	-0.9	3.4	-34.9	5.8307	
45-22	本町1丁目10-1	志木市立志木小学校	17.1.1	-3.1	9.1	-2.4	3.6	-1.7	5.5	-28.3	15.3735	
45-23	幸町1丁目11	西原ふれあい第四公園	22.1.1	0.8	6.3	-1.3	3.3	-1.6	7.5	-18.7	18.6051	平成27年度再設

富 士 見 市

基 標 番 号	所在地		調査開始 年月日 (平成) (昭和)	各 年 別 変 動 量 (mm)					過 去 5年間の 変動量 平成30.1.1 令和5.1.1 (mm)	調査開始 年からの 変動量 (mm)	令和5.1.1 の真高 (T.P.) (m)	備 考
	町(字)名	目 標		平成30.1.1 平成31.1.1	平成31.1.1 令和2.1.1	令和2.1.1 令和3.1.1	令和3.1.1 令和4.1.1	令和4.1.1 令和5.1.1				
富士見BM1	上南畑980	富士見東中学校	58.1.1	-2.2	5.9	-5.6	5.5	-1.7	1.9	-216.7	6.9069*	
43-27	東大久保882-1地先	長谷寺東側路上	16.1.1	-2.7	6.1	-5.5	4.5	-1.6	0.8	-50.6	6.6367	

ふ じ み 野 市

基 標 番 号	所在地		調査開始 年月日 (平成) (昭和)	各 年 別 変 動 量 (mm)					過 去 5年間の 変動量 平成30.1.1 令和5.1.1 (mm)	調査開始 年からの 変動量 (mm)	令和5.1.1 の真高 (T.P.) (m)	備 考
	町(字)名	目 標		平成30.1.1 平成31.1.1	平成31.1.1 令和2.1.1	令和2.1.1 令和3.1.1	令和3.1.1 令和4.1.1	令和4.1.1 令和5.1.1				
03-02	福岡5	県立福岡高等学校跡地北西側門前	31.1.1		2.4	不使用	4.7	-2.7		-0.4	5.9302	平成30年度不使用※
仮2022-01	亀久保2188-1地先	LOG1 FLAG 三芳 I	85.1.1								44.4556	令和4年度仮点新設
47-07	亀久保1709-1	ふじみ野市立三角小学校	26.1.1	-6.3	8.2	0.3	2.0	0.7	4.9	9.8	35.524	平成29年度再設

所 沢 市

基 標 番 号	所在地		調査開始 年月日 (平成) (昭和)	各 年 別 変 動 量 (mm)					過 去 5年間の 変動量 (mm)	調査開始 年からの 変動量 (mm)	令和5.1.1 の真高 (T.P.) (m)	備 考
	町(字)名	目 標		平成30.1.1 平成31.1.1	平成31.1.1 令和2.1.1	令和2.1.1 令和3.1.1	令和3.1.1 令和4.1.1	令和4.1.1 令和5.1.1				
47-08	中富1004-1	中富小学校	20.1.1	-2.7	5.4	1.0	0.0	0.8	4.5	-14.2	55.315	令和元年度再設
47-12	南永井64	大帖稻荷神社境内	10.1.1	-0.4	6.7	3.0	-2.6	-0.5	6.2	-79.7	54.8649	平成28年度移転
47-13	松郷140	東川会館	48.1.1	-2.1	7.7	4.5	-5.2	0.9	5.8	-1048.9	50.2075	
47-14	下安松626	個人畑地内	48.1.1	-2.1	7.4	5.4	-3.8	0.7	7.6	-884.4	61.1122	
47-15	旭町20-18	旭町公民館敷地内	48.1.1	-0.7	8.0	5.3	-2.7	3.2	13.1	-707.6	73.1049	
仮5.152	上安松1286-7	所沢サンアビリティーズ	62.1.1	-1.0	8.3	4.9	-2.8	2.2	11.6	-95.1	65.9533*	
仮5.153	下安松164	お茶販売店	9.1.1	-3.5	6.5	5.4	-3.1	2.5	7.8	-19.6	38.9527*	
仮34-018-000	上新井5-2-20地先	神田治療院	47.1.1	-0.6	7.5	2.8	0.7	0.3	10.7	-1021.4	81.0928*	
34-023-001	山口400	瑞岩寺	51.1.1	1.2	6.2	2.6	1.2	1.6	12.8	-167	70.2851*	
34-023-003	山口1849	中氷川神社	51.1.1	1.9	3.3	8.0	-3.2	3.8	13.8	-111.2	81.6235*	
51-26	若狭1丁目2946	若狭小学校	52.1.1	-0.4	7.6	-1.6	1.3	3.6	10.5	-229.6	94.2555	平成29年度再設
52-29	小手指町1丁目32	小手指公園	53.1.1	-0.8	7.0	-1.1	2.1	0.9	8.1	-378	82.9097	
所 1	宮本町1丁目1-2	市役所跡地	60.1.1	-1.2	9.1	2.8	-0.5	1.1	11.3	-93.8	70.0014*	
54-31	並木1丁目13	所沢航空記念公園内(所沢観測所前)	56.1.1	-2.1	8.9	4.6	-2.0	1.8	11.2	-213.9	73.4622	

入 間 市

基 標 番 号	所在地		調査開始 年月日 (平成) (昭和)	各 年 別 変 動 量 (mm)					過 去 5年間の 変動量 (mm)	調査開始 年からの 変動量 (mm)	令和5.1.1 の真高 (T.P.) (m)	備 考
	町(字)名	目 標		平成30.1.1 平成31.1.1	平成31.1.1 令和2.1.1	令和2.1.1 令和3.1.1	令和3.1.1 令和4.1.1	令和4.1.1 令和5.1.1				
47-29	豊岡1丁目16-1	入間市役所	60.1.1	-2.2	6.8	0.7	-2.1	5.8	9	-34.7	105.8416	
入間DM	下藤沢474-1地先	藤沢辻堂墓地	48.1.1	-3.6	8.4	-0.9	0.1	5.7	9.7	-142.5	87.2627*	

狭 山 市

基 標 番 号	所在地		調査開始 年月日 (平成) (昭和)	各 年 別 変 動 量 (mm)					過 去 5年間の 変動量 (mm)	調査開始 年からの 変動量 (mm)	令和5.1.1 の真高 (T.P.) (m)	備 考
	町(字)名	目 標		平成30.1.1 平成31.1.1	平成31.1.1 令和2.1.1	令和2.1.1 令和3.1.1	令和3.1.1 令和4.1.1	令和4.1.1 令和5.1.1				
11-02	新狭山1丁目2-1	(株)ロッテ狭山工場	13.1.1	-12.0	11.8	0.2	0.7	1.7	2.4	-17.9	46.8219	平成11年度再設
10,589	鶴ノ木25-18	恒陽狭山マンション	14.1.1	-2.3	6.4	1.1	-3.4	6.6	8.4	-2.8	62.1599*	平成13年度再設
10,590	入間川2丁目21-25	天満天神社	48.1.1	-4.5	7.9	1.0	-3.9	7.2	7.7	-73.7	55.3733*	
10,591	上奥富106-1	ホンダカーズ埼玉西新狭山店	48.1.1	-5.7	8.2	0.3	-0.5	3.1	5.4	-253.5	54.8816*	
52-01	笹井1962	白鬚神社	53.1.1	-6.2	6.9	-2.2	-2.8	6.4	2.1	-29.7	66.2234	
47-06	上赤坂633	三幸機械(株)	17.1.1	-6.3	8.7	-0.7	1.6	2.5	5.8	-23.5	50.3657	
47-25	北入曽380-44	北入曽中原公園	24.1.1	-4.4	9.8	0.1	0.2	3.9	9.6	18.4	67.9451	平成29年度再設
47-24	北入曽613	東亜テクノロジー(株)狭山Fabriカ&センター&開発研究センター	17.1.1	-6.4	9.9	1.3	-0.4	3.0	7.4	-5.6	62.0301	
47-20	堀兼2220-1	堀兼神社	17.1.1	-4.5	8.2	1.5	-0.2	2.4	7.4	-9.5	57.7425	

飯 能 市

基 標 番 号	所在地		調査開始 年月日 (平成) (昭和)	各 年 別 変 動 量 (mm)					過 去 5年間の 変動量 平成30.1.1 令和5.1.1 (mm)	調査開始 年からの 変動量 (mm)	令和5.1.1 の真高 (T.P.) (m)	備 考
	町(字)名	目 標		平成30.1.1 平成31.1.1	平成31.1.1 令和2.1.1	令和2.1.1 令和3.1.1	令和3.1.1 令和4.1.1	令和4.1.1 令和5.1.1				
52-02	双柳353	埼玉県飯能合同庁舎	53.1.1	-2.7	5.9	-0.9	-5.3	10.2	7.2	8.5	105.2548	
54-30	本町17-13	飯能高等学校	55.1.1	-2.2	5.3	0.7	-6.6	11.6	8.8	5.9	113.4461	
59-01	新光 20	(株)椿本チェーン埼玉工場	60.1.1	-2.6	5.3	-0.8	-4.5	8.4	5.8	-7.4	96.7864	

川 越 市

基 標 番 号	所在地		調査開始 年月日 (平成) (昭和)	各 年 別 変 動 量 (mm)					過 去 5年間の 変動量 平成30.1.1 令和5.1.1 (mm)	調査開始 年からの 変動量 (mm)	令和5.1.1 の真高 (T.P.) (m)	備 考
	町(字)名	目 標		平成30.1.1 平成31.1.1	平成31.1.1 令和2.1.1	令和2.1.1 令和3.1.1	令和3.1.1 令和4.1.1	令和4.1.1 令和5.1.1				
飯10,598	古谷上4274地先	古川端公民館	15.1.1	-9.0	6.7	-4.9	3.8	5.6	2.2	-33.4	9.4544	* 平成14年度仮点
47-26	六軒町1丁目23	川越女子高等学校	48.1.1	-9.2	6.9	-1.1	1.2	3.6	1.4	-162.6	20.217	
10,592	かし野台1丁目13-3	氷川神社	48.1.1	-9.5	8.3	0.4	-0.1	1.5	0.6	-204.4	38.1936	*
10,593	南大塚2丁目4-7	菅原神社	48.1.1	-9.7	7.3	0.4	-1.8	4.0	0.2	-219.6	32.1777	*
10,594	寿町1丁目2303	白山神社	48.1.1	-9.5	6.5	-0.2	1.0	3.4	1.2	-144.7	25.0457	*
10,596	小仙波町3丁目1-3地先	月極有料森田駐車場	48.1.1	-9.5	7.2	-3.4	3.4	4.4	2.1	-160.7	15.0236	*
10,597	ハッ島50	八ッ島稲荷神社	48.1.1	-7.8	6.2	-5.8	5.9	4.0	2.5	-173	8.8148	*
2,550	福田523地先	落合橋南詰	53.1.1	-7.3	2.8	-3.2	-0.5	1.5	-6.7	-132.7	16.7614	*
52-08	山田696	JAIいるま野山田支店	53.1.1	-8.1	3.9	-1.3	-1.1	4.0	-2.6	-134.8	13.6162	

日 高 市

基 標 番 号	所在地		調査開始 年月日 (平成) (昭和)	各 年 別 変 動 量 (mm)					過 去 5年間の 変動量 平成30.1.1 令和5.1.1 (mm)	調査開始 年からの 変動量 (mm)	令和5.1.1 の真高 (T.P.) (m)	備 考
	町(字)名	目 標		平成30.1.1 平成31.1.1	平成31.1.1 令和2.1.1	令和2.1.1 令和3.1.1	令和3.1.1 令和4.1.1	令和4.1.1 令和5.1.1				
54-28	下鹿山26	花蔵寺	55.1.1	-5.2	3.9	3.7	-10.3	10.8	2.9	-56	71.5248	平成16年度移転
54-29	楡木21-1	東光寺	55.1.1	-5.2	7.0	-1.8	-2.7	6.5	3.8	-33.9	87.3094	
埼玉-2	高麗本郷245地先	天神橋・高麗郷古民家	19.1.1	-2.9	3.2	4.5	-10.9	17.2	11.1	6.1	85.5988	平成18年度再設
56-15	南平沢335	高麗川小学校	57.1.1	-6.6	3.8	2.8	-9.6	9.9	0.3	-30.6	73.1694	
飯246	台294地先	ローソン日高高麗店	24.1.1	-1.0	1.5	4.2	-10.6	15.6	9.7	-202.1	107.5996	* 平成23年度仮点再設

三 芳 町

基 標 番 号	所在地		調査開始 年月日 (平成) (昭和)	各 年 別 変 動 量 (mm)					過 去 5年間の 変動量 平成30.1.1 令和5.1.1 (mm)	調査開始 年からの 変動量 (mm)	令和5.1.1 の真高 (T.P.) (m)	備 考
	町(字)名	目 標		平成30.1.1 平成31.1.1	平成31.1.1 令和2.1.1	令和2.1.1 令和3.1.1	令和3.1.1 令和4.1.1	令和4.1.1 令和5.1.1				
47-11	上富1013地先	ブラッソングステイクス(株)脇道路	48.1.1	-3.9	8.4	2.9	-1.2	0.3	6.5	-1131	49.1882	
02-02	上富1599-3	旧三芳町清掃工場	4.1.1	-2.7	6.1	1.2	-0.7	1.5	5.4	-111	48.1756	

毛 呂 山 町

基 標 番 号	所在地		調査開始 年月日 (平成) (昭和)	各 年 別 変 動 量 (mm)					過 去 5年間の 変動量 平成30.1.1 令和5.1.1 (mm)	調査開始 年からの 変動量 (mm)	令和5.1.1 の真高 (T.P.) (m)	備 考
	町(字)名	目 標		平成30.1.1 平成31.1.1	平成31.1.1 令和2.1.1	令和2.1.1 令和3.1.1	令和3.1.1 令和4.1.1	令和4.1.1 令和5.1.1				
56-16	葛貫735-1	住吉四所神社	57.1.1	-5.8	3.4	0.6	-1.3	4.0	0.9	-14.8	88.2881	
56-17	岩井西4丁目12-1	毛呂山中学校	57.1.1	-3.8	1.9	2.5	-3.0	6.0	3.6	-12.3	68.6107	

越 生 町

基 標 番 号	所在地		調査開始 年月日 (平成) (昭和)	各 年 別 変 動 量 (mm)					過 去 5年間の 変動量 平成30.1.1 令和5.1.1 (mm)	調査開始 年からの 変動量 (mm)	令和5.1.1 の真高 (T.P.) (m)	備 考
	町(字)名	目 標		平成30.1.1 平成31.1.1	平成31.1.1 令和2.1.1	令和2.1.1 令和3.1.1	令和3.1.1 令和4.1.1	令和4.1.1 令和5.1.1				
仮56-10	上野東1丁目3地先	武蔵越生高等学校	57.1.1	-3.1	2.0	1.9	-2.7	4.3	2.4	-16.8	59.1683	平成30年度仮点新設
56-11	西和田317	春日神社	57.1.1	-0.7	-0.3	1.9	-2.8	5.7	3.8	-18.2	73.6744	
56-12	鹿下501	鹿下区民センター	57.1.1	-0.7	-0.7	3.2	-6.2	7.9	3.5	-20.1	85.1042	

久 喜 市

基 標 番 号	所在地		調査開始 年月日 (平成) (昭和)	各 年 別 変 動 量 (mm)					過 去 5年間の 変動量 平成30.1.1 令和5.1.1 (mm)	調査開始 年からの 変動量 (mm)	令和5.1.1 の真高 (T.P.) (m)	備 考
	町(字)名	目 標		平成30.1.1 平成31.1.1	平成31.1.1 令和2.1.1	令和2.1.1 令和3.1.1	令和3.1.1 令和4.1.1	令和4.1.1 令和5.1.1				
47-39	樋ノ口502	八幡神社	48.1.1	-2.6	2.0	2.1	4.6	-3.0	3.1	-237.3	10.7622	
47-40	北青柳1523	久伊豆神社	48.1.1	-0.4	-2.5	5.3	2.1	-2.0	2.5	-510.4	9.1065	
47-42	久喜中央1丁目12-4	愛宕神社	48.1.1	-2.1	-0.4	2.9	3.5	-0.6	3.3	-778	8.5893	平成24年度再観測
47-43	青毛1丁目8-3	春日部農林振興センター久喜中継所	48.1.1	-6.8	2.6	1.4	3.0	-1.3	-1.1	-1161.9	8.3629	
48-38	北中曾根1024	愛宕山神社	49.1.1	-3.2	0.8	0.2	6.1	1.0	4.9	-375.4	11.1549	
48-44	上清久668	白幡雷電神社	49.1.1	-2.9	0.1	0.9	4.1	0.8	3	-330	10.5732	
48-45	上早見583	千勝神社	49.1.1	-3.8	-0.3	2.2	3.7	-0.3	1.5	-530.1	9.9125	平成26年度再観測
58-01	吉羽772-1	埼玉県下水道公社吉利根川支社	59.1.1	-5.8	1.1	2.8	4.1	-0.9	1.3	-278.8	8.3406	平成24年度再観測
2,513	菖蒲町新堀2602-2	ホムド*ライオン*寺井店	49.1.1	-4.7	0.5	-1.5	4.0	3.5	1.8	-439.9	12.4553	*
2,514	菖蒲町菖蒲193	あやめ会館	49.1.1	-4.6	1.2	-1.9	4.1	3.9	2.7	-486.5	12.6498	*
53-33	菖蒲町菖蒲7001地先	ヤオコー久喜菖蒲店	19.1.1	-3.2	-1.4	-1.0	5.1	2.1	1.6	-52	10.0716	平成21年度再設
2,023	小右衛門516	真光寺	49.1.1	-9.4	-5.1	2.5	-0.7	-3.6	-16.3	-1085	11.4921	*
2,024	栗橋東6丁目20-13	川通神社	49.1.1	-12.8	-4.2	1.9	-0.3	-6.6	-22	-1581.5	14.241	*
仮2,524	高柳1879-1地先	高柳西交差点	17.1.1	-9.0	-3.2	3.7	-0.5	-7.4	-16.4	-128.8	11.1182	* 平成24年度再観測
58-28	狐塚217	氷川神社	56.1.1	-6.8	-2.2	3.2	0.1	-3.5	-9.2	-815	8.62	
55-29	河原代677地先	香取神社	11.1.1	-5.8	-3.6	2.4	-0.2	-2.9	-10.1	-188.9	8.7609	平成10年度新設
55-30	間鎌251-1	久喜市栗橋総合支所	62.1.1	-7.9	-5.1	-0.5	-1.8	-4.1	-19.4	-686.8	9.2747	
56-31	南栗橋4丁目21-1	栗橋南小学校	9.1.1	-7.0	-5.0	1.1	-1.2	-4.1	-16.2	-270	9.3222	平成26年度再観測
56-32	高柳204	八幡神社	62.1.1	-4.7	-4.4	0.3	0.7	-3.1	-11.2	-523.5	10.0159	
48-46	葛梅113	鷲宮小学校	49.1.1	-7.4	0.4	-0.8	2.6	-0.8	-6	-1163.7	8.8954	平成24年度再観測
48-47	東大輪1746	密蔵寺	49.1.1	-6.5	-0.6	1.5	0.1	-3.3	-8.8	-1501.6	8.6839	
仮2,525	鷲宮4丁目7-2地先	鷲宮図書館	R4.1.1							-78.7	9.2265	令和3年度仮点再設
2,526	中妻25	千勝神社	49.1.1	-5.3	-0.8	0.2	4.2	-1.6	-3.3	-837.4	10.4498	* 平成24年度再観測
56-28	上川崎474	薬王院	57.1.1	-4.8	0.5	4.5	1.2	-2.2	-0.8	-484.6	9.2243	
56-29	桜田3丁目11	鷲宮地盤沈下観測所	57.1.1	-5.1	-0.2	1.8	0.9	-3.3	-5.9	-675.2	8.0177	

加 須 市

基 標 番 号	所在地		調査開始 年月日 (平成) (昭和)	各 年 別 変 動 量 (mm)					過 去 5年間 の変動量 (mm)	調査開始 年からの 変動量 (mm)	令和5.1.1 の真高 (T.P.) (m)	備 考
	町(字)名	目 標		平成30.1.1 平成31.1.1	平成31.1.1 令和2.1.1	令和2.1.1 令和3.1.1	令和3.1.1 令和4.1.1	令和4.1.1 令和5.1.1				
48-32	平永735	常泉院	49.1.1	-4.3	-1.3	5.5	0.5	-1.3	-0.9	-358.1	13.5726	
48-34	不動岡2丁目9-18	総願寺	49.1.1	-5.0	-2.9	3.7	0.3	-2.5	-6.4	-740.2	14.1529	
48-37	諏訪1丁目10	加須市諏訪公園	49.1.1	-6.0	-3.4	1.5	1.3	-4.7	-11.3	-824.4	13.2748	令和2年度移転
48-39	大室174-1	水深小学童	49.1.1	-4.2	-0.5	-1.0	5.4	0.4	0.1	-523.6	11.1739	平成26年度再観測
48-40	花崎2丁目16-1	花崎公会堂	49.1.1	-4.3	-0.9	0.9	3.7	-0.1	-0.7	-394.2	10.7406	平成26年度再観測
48-41	北小浜70	昭和中学校	54.1.1	-6.2	-2.4	2.4	1.6	-2.4	-7	-729.3	12.5783	
48-42	南篠崎942	普門寺	49.1.1	-2.2	-1.8	2.0	3.2	-2.3	-1.1	-663.7	10.6845	
48-43	南大桑1815	鹿島神社	49.1.1	-3.8	-1.6	1.0	5.1	-3.8	-3.1	-814.1	10.1236	
49-12	下樋遣川427	樋遣川小学校	50.1.1	-6.9	-0.5	-0.8	5.4	-1.0	-3.8	-606.3	11.6092	
54-10	大越1984	徳性寺	55.1.1	-6.2	-0.2	-3.6	6.1	-4.9	-8.8	-598.4	13.8899	
08-01	大越2115	大越小学校	10.1.1	-7.0	0.4	-5.6	7.8	-4.4	-8.8	-166.8	13.148	
住公 6	上樋遣川7066	八坂神社	55.1.1	-4.4	-1.5	-2.7	5.3	-5.1	-8.4	-666.3	13.3171	*
57-03	北小浜867-1	三俣幼稚園	58.1.1	-4.6	-1.6	1.6	3.5	-1.9	-3	-389.8	11.6405	平成26年度再観測
57-04	上三俣1765地先	グリーンファーム加須	58.1.1	-4.7	-0.9	0.1	5.6	-2.0	-1.9	-331.7	11.8071	平成26年度再観測
2, 540	樋遣川1189-8	庚申橋	58.1.1	-9.9	-0.9	-3.2	5.9	-6.2	-14.3	-498.9	12.4787	*
48-30	上崎1890	龍興寺	49.1.1	-2.5	-2.8	5.5	1.8	1.8	3.8	-204.8	14.2681	
2, 512	中種足1032地先	中種足3区バス停	49.1.1	-5.3	-0.2	1.1	3.2	2.7	1.5	-389.6	13.4554	*
03-01	中種足1230	騎西地下水位観測所	4.1.1	-6.6	1.1	0.5	3.2	1.9	0.1	-141.1	13.5406	
54-01	柏戸261	日枝神社・下柏戸集会所	55.1.1	-9.3	1.4	-8.6	3.2	-6.4	-19.7	-439.9	13.0383	
54-02	駒場14-1地先	大六天神社	55.1.1	-11.1	1.0	-7.0	-0.2	-7.7	-25	-662.9	15.0597	
54-03	麦倉1481-1	北川辺総合支所	55.1.1	-9.9	1.5	-10.0	4.5	-3.6	-17.5	-631	12.5156	
54-04	麦倉2551	八坂神社	55.1.1	-9.9	0.3	-8.3	1.6	-4.4	-20.7	-716.9	13.1559	
54-05	飯積1317	正音寺	55.1.1	-7.0	-4.2	-4.8	0.3	-8.4	-24.1	-832	13.5747	
54-06	麦倉1189	北川辺西小学校	62.1.1	-6.6	-2.2	-5.6	2.9	-7.8	-19.3	-396.8	14.0772	
北 1	向古河642地先	飯積用水路際	4.1.1	-11.3	3.0	-8.9	2.7	-6.1	-20.6	-271.4	12.8242	*
飯北 2	向古河99地先	松の木橋	6.1.1	-10.6	0.5	-8.0	0.1	-5.8	-23.8	-338.2	13.0283	* 平成19年度工事影響
北 3	伊賀袋743-1	北川辺領土地改良区	11.1.1	-12.7	-1.3	-10.7	-0.4	-8.1	-33.2	-304.8	13.5298	* 平成10年度改埋
飯北 5	栄1450-1地先	栄新橋	16.1.1	-8.9	0.0	-7.5	0.3	-2.1	-18.2	-150.9	13.3988	* 平成15年度仮点
北 6	麦倉3452-1地先	思案橋南	55.1.1	-9.3	0.7	-8.9	0.9	-2.2	-18.8	-604.9	13.2566	* 平成21年度移転
北 7	柳生236-2地先	八幡宮	22.1.1	-7.9	1.2	-10.0	3.2	-1.5	-15	-98.1	12.8591	* 平成21年度再設
北 8	柏戸717地先	八幡社	55.1.1	-8.1	-1.1	-8.7	3.7	-5.9	-20.1	-465.1	13.4802	*
飯北 9	柳生2086-2地先	飯積用水路際	23.1.1	-7.0	-2.6	-8.0	4.6	-7.3	-20.3	-99.5	13.6012	* 平成22年度仮点新設
北10	柳生1721-6地先	町宮水道取水ポンプ場	8.1.1	-5.3	-3.3	-4.6	3.3	-7.0	-16.9	-185.4	13.838	*
62-01	本郷1011地先	大和橋脇	63.1.1	-12.6	-1.8	-10.4	-1.1	-8.5	-34.4	-639.3	12.2285	
01-01	陽光台2丁目883-75	北川辺観測所	3.1.1	-11.5	2.0	-8.6	1.7	-7.0	-23.4	-351.1	13.0222	
49-13	北平野366	稲荷神社	50.1.1	-10.1	-4.3	-2.0	-0.2	-6.5	-23.1	-1282.3	12.5277	
49-14	北大桑1150-4地先	熊野三神社	50.1.1	-5.7	0.4	-4.1	4.8	-1.9	-6.5	-871.5	12.0704	
49-15	北下新井461	若宮八幡神社	50.1.1	-10.1	-1.4	-2.4	0.9	-7.3	-20.3	-1094.3	11.295	
49-25	旗井3丁目9-6地先	大利根ハイツ公園	10.1.1	-9.8	-2.7	-0.8	-0.2	-5.2	-18.7	-227.7	9.657	
54-07	旗井807	大利根東小学校	15.1.1	-11.5	-2.1	-2.6	1.4	-6.1	-20.9	-178.6	10.443	平成14年度再設
54-08	砂原447-1	鷺神社	55.1.1	-9.3	-3.2	-4.5	6.2	-7.5	-18.3	-969.4	10.3732	
54-09	細間699	原道小学校	3.1.1	-6.3	0.8	-5.3	7.6	-6.3	-9.5	-329.4	11.588	
飯30-01	新川通691地先	堤根堀排水路	31.1.1		-4.8	-8.7	3.1	-8.6		-19	10.2819	平成30年度新設
住公 5	細間110	細間集会所	55.1.1	-7.0	-0.5	-4.9	6.6	-6.6	-12.4	-749.1	15.6666	
55-40	生出313	豊野小学校	4.1.1	-6.2	-2.6	0.1	3.8	-3.7	-8.6	-262.3	12.4466	
加須PBM1	新利根1丁目4	大利根西部公園	57.1.1	-5.4	-0.1	-3.7	5.7	-6.3	-9.8	-676.1	14.9173	
2, 025	旗井2028-7	国土交通省利根川上流河川事務所	50.1.1	-16.2	-9.6	0.0	-5.7	-8.5	-40	-1453.3	13.3668	* 令和元年度移転

羽 生 市

基 標 番 号	所 在 地		調査開始 年月日 (平成) (昭和)	各 年 別 変 動 量 (mm)					過 去 5年間 の変動量 平成30.1.1 令和5.1.1 (mm)	調査開始 年からの 変動量 (mm)	令和5.1.1 の真高 (T.P.) (m)	備 考
	町(字)名	目 標		平成30.1.1 平成31.1.1	平成31.1.1 令和2.1.1	令和2.1.1 令和3.1.1	令和3.1.1 令和4.1.1	令和4.1.1 令和5.1.1				
49-09	藤井下組697-1	JR貨物羽生オフレールステーション	50.1.1	-2.0	-5.2	-1.8	7.4	-7.6	-9.2	-452.3	12.4507	
49-10	三田ヶ谷3196-3	ファミリーマート羽生三田ヶ谷店	50.1.1	-5.6	-1.1	-2.7	6.9	-2.9	-5.4	-488.4	11.9749	
51-13	羽生120	市立西中学校	52.1.1	-2.6	-2.1	0.2	4.7	-3.1	-2.9	-321.1	16.3324	
2,534	上新郷1482	住吉バス停	52.1.1	-6.0	-0.3	-1.3	5.7	-0.2	-2.1	-124	18.5364*	
2,535	桑崎979-3地先	小島紙器(株)	52.1.1	-1.9	-2.7	-1.5	5.4	-2.4	-3.1	-196.9	17.621*	
48-33	神戸706	県立誠和福祉高校	49.1.1	-5.1	-3.2	6.4	-2.7	-0.7	-5.3	-673.6	15.2665	
53-31	上新郷6728	愛宕神社	54.1.1	-4.3	-2.0	-3.2	5.0	-0.9	-5.4	-284.5	18.9732	
54-11	三田ヶ谷164	八幡神社	55.1.1	-2.5	0.2	-2.2	5.5	-1.1	-0.1	-325.3	13.5827	
54-12	堤107	村君小学校	55.1.1	-4.3	-0.4	-0.3	3.1	-1.7	-3.6	-379.7	15.6005	
54-13	上村君415-1	惣徳院	55.1.1	-2.1	-1.4	0.9	3.6	-1.1	-0.1	-246.3	16.7009	
54-14	尾崎550	遍照院	55.1.1	-0.7	-4.6	1.7	4.8	-1.6	-0.4	-227.8	15.6656	
建NO.28	常木1135	常木神社境内(雷電社)	55.1.1	-3.2	-1.9	-1.1	3.4	-2.8	-5.6	-506.2	15.2716	
54-35	東6-15	羽生市役所	56.1.1	0.0	-4.0	1.6	5.8	-3.1	0.3	-178.2	13.2244	
02-01	藤井上組270	井泉小学校	4.1.1	0.6	-3.7	1.9	5.2	-2.3	1.7	-110.7	15.2902	

行 田 市

基 標 番 号	所 在 地		調査開始 年月日 (平成) (昭和)	各 年 別 変 動 量 (mm)					過 去 5年間 の変動量 平成30.1.1 令和5.1.1 (mm)	調査開始 年からの 変動量 (mm)	令和5.1.1 の真高 (T.P.) (m)	備 考
	町(字)名	目 標		平成30.1.1 平成31.1.1	平成31.1.1 令和2.1.1	令和2.1.1 令和3.1.1	令和3.1.1 令和4.1.1	令和4.1.1 令和5.1.1				
51-09	前谷1455-1地先	農協前谷集荷場	52.1.1	-4.7	-0.4	-1.4	4.7	-0.7	-2.5	-144.5	17.6124	
51-10	佐間1丁目25-4	南小学校	53.1.1	-6.3	0.5	-1.8	5.5	0.3	-1.8	-166	17.8988	
51-11	小見1125	真観寺	15.1.1	-6.9	1.7	-3.1	5.3	0.8	-2.2	-40.8	18.9177	平成26年度再測
51-14	荒木4892	見沼中学校	3.1.1	-7.7	0.5	-2.4	5.9	-0.7	-4.4	-85.5	19.4937	
51-15	齊条737	宝泉寺	52.1.1	-6.6	2.2	-3.5	4.1	1.0	-2.8	-124.5	20.6757	
51-16	南河原782	南河原小学校	52.1.1	-7.2	1.9	-2.5	2.7	-2.8	-7.9	-179.1	22.291	
51-17	大字馬見塚731	神明神社	17.1.1	-8.3	4.8	-4.6	3.1	-1.2	-6.2	-56.5	21.2202	平成27年度再観測
51-18	大字上池守750-1	行田グリーンホーム	17.1.1	-7.5	2.0	-4.6	3.3	-2.1	-8.9	-73.4	21.1885	平成27年度再観測
2,532	桜町2丁目25-19地先	江原商店前	52.1.1	-6.7	0.1	-2.2	6.0		-2.4	-101.5	19.8416*	
51-25	南河原1980-1	有限会社ハシモト	52.1.1	-7.1	2.8	-3.9	4.8	0.4	-8.2	-229.6	23.0727	

幸 手 市

基 標 番 号	所 在 地		調査開始 年月日 (平成) (昭和)	各 年 別 変 動 量 (mm)					過 去 5年間 の変動量 平成30.1.1 令和5.1.1 (mm)	調査開始 年からの 変動量 (mm)	令和5.1.1 の真高 (T.P.) (m)	備 考
	町(字)名	目 標		平成30.1.1 平成31.1.1	平成31.1.1 令和2.1.1	令和2.1.1 令和3.1.1	令和3.1.1 令和4.1.1	令和4.1.1 令和5.1.1				
47-44	上吉羽648	香取神社	48.1.1	-5.0	2.8	0.3	3.3	0.8	2.2	-1030.6	7.0551	
47-45	平須賀2254	幸手料金所	48.1.1	-5.5	4.0	-1.1	2.5	0.1	0	-908.6	6.3245	
47-46	戸島123-1	香取神社	48.1.1	-5.2	4.2	-1.8	5.3	0.8	3.3	-862.2	5.9444	
2,021	中3丁目1-35地先	幸手市勤労福祉会館	14.1.1	-6.2	2.4	2.3	3.9	0.2	2.6	-90.7	8.0555*	平成13年度再設
48-48	千塚1338	宝性院	49.1.1	-6.8	-1.4	5.1	2.5	-4.0	-4.6	-1140.1	9.1702	
2,022	高須賀209-1	高須賀集会所	50.1.1	-9.2	-0.8	1.2	0.8	-2.3	-10.3	-1064.7	12.0518*	
49-24	惣新田2637-2	稲荷神社	50.1.1	-8.0	-1.4	0.8	3.1	-2.0	-7.5	-469	6.8647	
56-24	平野669-2地先	幸手地盤沈下観測所	57.1.1	-8.9	-6.3	1.8	-1.4	-5.2	-20	-733.4	5.1728	
56-25	下字和田129-16地先	東京スプリング工業(株)	57.1.1	-7.8	-2.5	2.2	-3.2	-1.1	-12.4	-498.9	7.9329	
56-26	木立310	八幡神社	57.1.1	-6.6	1.5	-2.0	2.3	0.8	-4	-445.2	8.0243	
56-27	下川崎387	西中学校	57.1.1	-7.8	1.6	0.8	3.6	-2.3	-4.1	-492.1	7.4858	平成26年度再観測
2,020	上高野1009	上高野小学校	57.1.1	-5.2	0.9	3.8	2.5	-0.5	1.5	-444.8	7.4163*	

川 島 町

基 標 番 号	所 在 地		調査開始 年月日 (平成) (昭和)	各 年 別 変 動 量 (mm)					過 去 5年間の 変動量 平成30.1.1 令和5.1.1 (mm)	調査開始 年からの 変動量 (mm)	令和5.1.1 の真高 (T.P.) (m)	備 考
	町(字)名	目 標		平成30.1.1 平成31.1.1	平成31.1.1 令和2.1.1	令和2.1.1 令和3.1.1	令和3.1.1 令和4.1.1	令和4.1.1 令和5.1.1				
49-16	上伊草500-1	坂本モータース	7.1.1	-5.7	0.5	-4.0	2.2	0.2	-6.8	-116.1	11.9028	平成22年度付近工事中
49-17	上ハッ林413	JA埼玉中央川島支店	50.1.1	-4.3	1.5	-2.7	2.8	2.4	-0.3	-146.4	12.348	
49-18	谷中99	旧小見野小学校	50.1.1	-4.2	3.5	-3.6	3.6	3.1	2.4	-104	12.1482	

吉 見 町

基 標 番 号	所 在 地		調査開始 年月日 (平成) (昭和)	各 年 別 変 動 量 (mm)					過 去 5年間の 変動量 平成30.1.1 令和5.1.1 (mm)	調査開始 年からの 変動量 (mm)	令和5.1.1 の真高 (T.P.) (m)	備 考
	町(字)名	目 標		平成30.1.1 平成31.1.1	平成31.1.1 令和2.1.1	令和2.1.1 令和3.1.1	令和3.1.1 令和4.1.1	令和4.1.1 令和5.1.1				
2,554	大串1282	大串山宝珠院観音寺	63.1.1	-4.6	6.9	-5.6	3.3	4.2	4.2	-29.2	14.867*	平成22年度移転
49-20	東野3丁目15-6	氷川神社	57.1.1	-4.3	8.5	-4.2	2.0	3.4	5.4	-97.3	13.2326	
51-01	下細谷1	吉見中学校	4.1.1	-6.4	8.3	-5.6	2.4	4.4	3.1	-37.5	15.3054	
51-02	上砂24	氷川神社	52.1.1	-4.9	4.5	-3.2	5.2	-0.8	0.8	-61.3	15.9917	
塔基-4	和名50	吉見西小学校	56.1.1	-6.7	9.9	-7.2	3.7	2.7	2.4	-19.5	45.2059	
吉見BM1	北下砂11	氷川神社	57.1.1	-2.1	6.4	-1.9	0.1	5.8	8.3	-25	14.3012*	

嵐 山 町

基 標 番 号	所 在 地		調査開始 年月日 (平成) (昭和)	各 年 別 変 動 量 (mm)					過 去 5年間の 変動量 平成30.1.1 令和5.1.1 (mm)	調査開始 年からの 変動量 (mm)	令和5.1.1 の真高 (T.P.) (m)	備 考
	町(字)名	目 標		平成30.1.1 平成31.1.1	平成31.1.1 令和2.1.1	令和2.1.1 令和3.1.1	令和3.1.1 令和4.1.1	令和4.1.1 令和5.1.1				
55-21	鎌形2230-1	嵐山幼稚園	56.1.1	1.9	-5.0	6.6	-5.7	3.9	1.7	-26.9	61.8658	平成16年度移転
55-22	菅谷649	菅谷中学校	56.1.1	0.6	0.0	2.8	-5.6	4.3	2.1	-21.7	63.3667	
55-23	川島1473-9地先	志賀二区第一公園	56.1.1	0.9	0.3	3.4	-6.9	4.4	2.1	-24.8	46.4228	
56-01	志賀604-3	志賀第一集会所	57.1.1	0.4	0.6	4.3	-7.6	4.3	2	-10.8	55.5148	
59-05	志賀1793-1地先	小川バイパス志賀パーキングエリア	60.1.1	1.3	1.8	2.9	-6.8	3.0	2.2	-45.3	78.3514	

小 川 町

基 標 番 号	所 在 地		調査開始 年月日 (平成) (昭和)	各 年 別 変 動 量 (mm)					過 去 5年間の 変動量 平成30.1.1 令和5.1.1 (mm)	調査開始 年からの 変動量 (mm)	令和5.1.1 の真高 (T.P.) (m)	備 考
	町(字)名	目 標		平成30.1.1 平成31.1.1	平成31.1.1 令和2.1.1	令和2.1.1 令和3.1.1	令和3.1.1 令和4.1.1	令和4.1.1 令和5.1.1				
56-02	下里824	旧小川小学校下里分校	57.1.1	1.6	0.5	1.6	-4.9	3.6	2.4	-16.6	74.3099	
56-03	小川377	小川小学校	57.1.1	-0.1	1.2	1.1	-2.8	0.9	0.3	-34.2	86.4875	
56-04	高谷2671	前高谷区民センター	57.1.1	1.9	0.5	1.1	-3.2	1.4	1.7	-7.1	84.885	
56-05	能増282	八宮大神神社	57.1.1	3.8	-2.1	1.1	-4.3	3.5	2	-21.7	66.7803	

ときがわ町

基 標 番 号	所在地		調査開始 年月日 (平成) (昭和)	各 年 別 変 動 量 (mm)					過 去 5年間の 変動量 (mm)	調査開始 年からの 変動量 (mm)	令和5.1.1 の真高 (T.P.) (m)	備 考
	町(字)名	目 標		平成30.1.1 平成31.1.1	平成31.1.1 令和2.1.1	令和2.1.1 令和3.1.1	令和3.1.1 令和4.1.1	令和4.1.1 令和5.1.1				
56-13	関堀65	明覚小学校	57.1.1	-0.3	-1.4	1.8	-4.6	6.8	2.3	-40.8	92.605	令和4年度移転改理
55-20	玉川1385-2	ときがわ町立玉川中学校	56.1.1	1.6	-2.2	2.5	-5.1	3.9	0.7	-20	68.3071	
56-14	五明332	白石神社	57.1.1	-12.3	11.8	-1.9	-4.8	6.4	-0.8	-66.5	94.8446	

熊 谷 市

基 標 番 号	所在地		調査開始 年月日 (平成) (昭和)	各 年 別 変 動 量 (mm)					過 去 5年間の 変動量 (mm)	調査開始 年からの 変動量 (mm)	令和5.1.1 の真高 (T.P.) (m)	備 考
	町(字)名	目 標		平成30.1.1 平成31.1.1	平成31.1.1 令和2.1.1	令和2.1.1 令和3.1.1	令和3.1.1 令和4.1.1	令和4.1.1 令和5.1.1				
仮90	平塚新田320地先	持田石材店資材置場前	14.1.1	0.3	1.1	-3.4	1.5	-0.4	-0.9	-83.7	28.804	*平成24年度仮点再設
53-09	下増田866-1	大悲山観音寺	54.1.1	-3.7	-1.1	-2.7	6.7	-4.7	-5.5	-157.5	29.7587	平成27年度再観測
51-21	上之2810	成田小学校	17.1.1	-7.2	4.4	-6.5	3.7	-2.0	-7.6	-59.4	23.6987	
500	銀座1丁目109地先	国道17号 筑波町郵便局南方	17.1.1	-3.1	2.2	-4.8	4.1	-2.4	-4	-45.1	25.8136	*平成27年度再観測
51-03	小八林275-2	堀造園	52.1.1	-3.9	2.0	-1.2	2.3	2.2	1.4	-67.9	18.3851	令和4年度移転改理
51-04	箕輪7	吉見小学校	52.1.1	-5.1	1.6	0.1	2.0	2.3	0.9	-65.7	25.1913	
51-05	中曽根815	熊谷市立大里中学校	62.1.1	-2.9	1.5	-3.7	4.7	0.2	-0.2	-62.7	20.3814	平成27年度再観測
51-06	下恩田633-1	桂雲寺	52.1.1	-1.7	0.6	-1.8	2.1	-0.3	-1.1	-77.3	23.1689	
51-07	榎町343	熊谷南小学校	19.1.1	-3.5	1.0	-3.3	3.7	-2.2	-4.3	-26.3	29.4163	旧妻沼町
53-01	葛和田831	奏小学校	54.1.1	-10.2	3.4	-3.0	6.6	-5.4	-8.6	-161.6	25.3755	
53-02	弁財174	巖島神社	54.1.1	-9.3	2.4	-2.4	6.5	-4.3	-7.1	-149.6	25.9433	旧妻沼町
53-03	善ヶ島1324-1	葵の園	54.1.1	-11.6	3.8	-5.3	7.4	-6.3	-12	-132.3	26.9864	
53-04	妻沼1720-4	さくら公園	54.1.1	-8.1	3.1	-4.3	9.6	-4.2	-3.9	-114.3	28.3145	旧妻沼町
53-07	妻沼台137-1	男沼小学校	54.1.1	-6.3	2.8	-2.6	7.9	-4.9	-3.1	-118.6	29.843	
53-08	八木田5	太田小学校	54.1.1	-5.8	1.4	-4.2	7.5	-3.1	-4.2	-186.1	29.8836	旧妻沼町
61-01	飯塚200	妻沼運動公園	62.1.1	-7.8	2.5	-2.6	7.5	-5.6	-6	-135.5	29.2068	
52-22	御正新田1285-1地先	埼玉県総合教育センター	53.1.1	1.4	0.9	-1.5	0.7	0.2	1.7	-41.5	44.9456	旧妻沼町
52-23	板井1696	埼玉県立循環器・呼吸器病センター	9.1.1	-0.3	0.4	-3.3	0.4	1.0	-1.8	-23.4	72.2267	
江南BM	江南中央1丁目4	江南町原谷公園	12.1.1	2.3	0.8	-2.4	0.8	1.8	3.3	-24.9	61.7103	*平成11年度再設 旧江南町

深 谷 市

基 標 番 号	所在地		調査開始 年月日 (平成) (昭和)	各 年 別 変 動 量 (mm)					過 去 5年間の 変動量 (mm)	調査開始 年からの 変動量 (mm)	令和5.1.1 の真高 (T.P.) (m)	備 考
	町(字)名	目 標		平成30.1.1 平成31.1.1	平成31.1.1 令和2.1.1	令和2.1.1 令和3.1.1	令和3.1.1 令和4.1.1	令和4.1.1 令和5.1.1				
仮52-24	本田5428-18地先	花房庵	53.1.1	0.0	0.8	-1.7	-0.6	2.4	0.9	-42.5	76.319	令和元年度新設
53-12	上増田260	諏訪山神社	54.1.1	-4.0	-0.9	-1.4	6.0	-6.1	-6.4	-170.6	30.7666	
53-13	新井18	明戸中学校	5.1.1	-2.9	-0.1	-2.9	6.1	-5.1	-4.9	-100.8	32.6933	旧花園町
53-14	新成749-1	深谷大里看護専門学校	5.1.1	-14.0	1.5	-2.3	5.5	-9.8	-19.1	-104.7	34.9702	
53-15	中瀬650	中瀬神社	54.1.1	-4.7	-1.8	0.9	4.2	-5.2	-6.6	-149.2	35.7851	旧花園町
53-17	上手計175-1	旧八基学童保育室	63.1.1	-1.7	-6.5	3.1	0.7	-3.2	-7.6	-133.9	37.2992	
53-28	武蔵野1862	八幡神社	54.1.1	-4.8	2.7	-3.1	2.7	-1.3	-3.8	-8.6	94.5347	

本 庄 市

基 標 番 号	所 在 地		調査開始 年月日 (平成) (昭和)	各 年 別 変 動 量 (mm)					過 去 5年間 の変動量 平成30.1.1 令和5.1.1 (mm)	調査開始 年からの 変動量 (mm)	令和5.1.1 の真高 (T.P.) (m)	備 考
	町(字)名	目 標		平成30.1.1 平成31.1.1	平成31.1.1 令和2.1.1	令和2.1.1 令和3.1.1	令和3.1.1 令和4.1.1	令和4.1.1 令和5.1.1				
53-18	宮戸272-1	宮戸農民センター	54.1.1	-0.6	-3.9	1.7	1.7	-4.0	-5.1	-70.3	39.7461	
510	牧西584-4	個人宅	54.1.1	-0.1	-5.2	2.1	2.1	-4.0	-5.1	-60.7	42.7883*	
54-15	仁手618	仁手小学校	60.1.1	1.4	-6.2	1.1	4.0	-5.7	-5.4	-80.5	44.4225	
54-16	田中209	一之神社	55.1.1	2.2	-6.6	0.3	4.0	-4.5	-4.6	-80.1	46.9962	
54-17	都島78	旭小学校	59.1.1	0.5	-6.3	-1.2	4.9	-5.3	-7.4	-94	49.2048	
513	万年寺3-3	万年寺ふれあい公園	13.1.1	3.8	-7.4	-0.1	4.4	-2.3	-1.6	-28.5	59.529*	平成22年度再設
仮017-088	小島5丁目4-12地先	唐鈴神社	16.1.1	3.2	-6.2	-0.2	4.8	-3.3	-1.7	-24.3	53.466*	平成15年度仮点
55-05	児玉町金屋1116-1	金屋小学校	56.1.1	7.6	-13.5	-2.7	12.8	-8.0	-3.8	-46.7	100.3748	旧児玉町
55-07	児玉町秋山2531	秋平小学校	3.1.1	5.7	-10.1	-5.1	11.2	-3.9	-2.2	-10.5	112.331	旧児玉町

寄 居 町

基 標 番 号	所 在 地		調査開始 年月日 (平成) (昭和)	各 年 別 変 動 量 (mm)					過 去 5年間 の変動量 平成30.1.1 令和5.1.1 (mm)	調査開始 年からの 変動量 (mm)	令和5.1.1 の真高 (T.P.) (m)	備 考
	町(字)名	目 標		平成30.1.1 平成31.1.1	平成31.1.1 令和2.1.1	令和2.1.1 令和3.1.1	令和3.1.1 令和4.1.1	令和4.1.1 令和5.1.1				
53-26	用土4317-11	用土ライスセンター	54.1.1	-3.3	1.9	-2.8	2.2	-2.5	-4.5	-9	80.984	
54-25	今市700	高蔵寺	55.1.1	2.0	-1.8	1.1	-2.7	2.7	1.3	-29.6	87.5459	
54-26	赤浜723	出雲乃伊波比神社	55.1.1	-1.7	0.5	0.6	-1.4	1.3	-0.7	-17.2	100.9471	
54-27	保田原18-1	波羅伊門神社	55.1.1	-1.9	2.0	-0.8	-0.6	1.6	0.3	-19.9	90.2356	
746	桜沢295-1地先	寄居町農協倉庫前	55.1.1	-1.0	0.2	-1.1	1.5	-0.9	-1.3	-102.2	96.2471*	
壱基-1	鉢形847	寄居林業事務所入口	55.1.1	0.0	0.0	0.0	0.0	0.0	0	-10.9	97.3029	
55-12	用土1696地先	諏訪神社境内	56.1.1	-1.1	-3.1	-2.1	5.3	-3.3	-4.3	-45	91.6276	
寄居基-2	寄居599	正喜橋、雀宮公園	56.1.1	-0.7	-0.4	-0.4	1.2	-0.7	-1	-13.5	90.3383*	

上 里 町

基 標 番 号	所在地		調査開始 年月日 (平成) (昭和)	各 年 別 変 動 量 (mm)					過 去 5年間の 変動量 平成30.1.1 令和5.1.1 (mm)	調査開始 年からの 変動量 (mm)	令和5.1.1 の真高 (T.P.) (m)	備 考
	町(字)名	目 標		平成30.1.1 平成31.1.1	平成31.1.1 令和2.1.1	令和2.1.1 令和3.1.1	令和3.1.1 令和4.1.1	令和4.1.1 令和5.1.1				
017-090	神保原長塚705地先	17号国道90.5Km付近	55.1.1	4.6	-8.4	-0.7	3.9	-4.1	-4.7	-88.7	56.4967*	
017-091	金久保下宿南258-1地先	17号国道91.5Km付近	55.1.1	6.1	-10.1	-0.8	6.3	-4.9	-3.4	-67.6	59.9977*	
515	勸使河原1644-1地先	中宿小公園	55.1.1	4.0	-9.1	-1.9	7.2	-3.5	-3.3	-63.2	64.8093*	
55-01	藤木戸145地先	長幡小学校	56.1.1	8.0	-10.7	-4.0	10.4	-6.5	-2.8	-62.1	77.2993	

美 里 町

基 標 番 号	所在地		調査開始 年月日 (平成) (昭和)	各 年 別 変 動 量 (mm)					過 去 5年間の 変動量 平成30.1.1 令和5.1.1 (mm)	調査開始 年からの 変動量 (mm)	令和5.1.1 の真高 (T.P.) (m)	備 考
	町(字)名	目 標		平成30.1.1 平成31.1.1	平成31.1.1 令和2.1.1	令和2.1.1 令和3.1.1	令和3.1.1 令和4.1.1	令和4.1.1 令和5.1.1				
55-08	広木959-1	美里町第一浄水場	56.1.1	4.2	-11.6	1.4	5.3	-1.6	-2.3	-53.4	90.9785	
55-09	駒衣1115-1	美里中学校	56.1.1	5.4	-9.4	0.0	5.5	-3.0	-1.5	-54.3	75.4827	
仮55-11	甘粕391地先	多宝寺	23.1.1	4.8	-9.5	-0.1	5.7	-2.5	-1.6	-12.5	80.9155	平成22年度仮点新設

神 川 町

基 標 番 号	所在地		調査開始 年月日 (平成) (昭和)	各 年 別 変 動 量 (mm)					過 去 5年間の 変動量 平成30.1.1 令和5.1.1 (mm)	調査開始 年からの 変動量 (mm)	令和5.1.1 の真高 (T.P.) (m)	備 考
	町(字)名	目 標		平成30.1.1 平成31.1.1	平成31.1.1 令和2.1.1	令和2.1.1 令和3.1.1	令和3.1.1 令和4.1.1	令和4.1.1 令和5.1.1				
55-02	関口110	丹荘小学校	56.1.1	7.9	-10.0	-5.7	11.1	-5.4	-2.1	-45.6	93.8468	
55-03	小浜640	小松神社	56.1.1	6.5	-9.7	-5.2	12.7	-7.8	-3.5	-32.8	100.6429	
55-04	二ノ宮60-1	青柳小学校	56.1.1	7.6	-12.1	-3.8	10.2	-6.4	-4.5	-52.4	112.0494	
塘基-3	新宿225地先	新宿ふれあい公園	56.1.1	7.2	-12.9	-2.8	11.0	-6.5	-4	-20	133.4309	平成18年度移転
59-04	新里2787-5	青柳保育所内	60.1.1	6.2	-12.3	-3.1	10.0	-8.2	-7.4	-38.2	117.3344	

表 2-2 協議会が平均計算に採用した固定点標高データ

	点名	所在地		標高データ (m)
1	水準原点 (甲)	東京都	千代田区永田町 1-1	22.9994
2	横浜基点	神奈川県	横浜市神奈川区三ツ沢西町 3-1	48.3111
3	八王子基点	東京都	八王子市高尾町 2436	194.2429
4	青梅基点	東京都	青梅市長淵四丁目 437	164.8262
5	埼玉-1	埼玉県	寄居町鉢形 847-2	97.3029
6	栃木 51-63	栃木県	佐野市西蒲町 415	21.1312
7	基 5	千葉県	いすみ市小池 324	22.7784
8	勝浦附 20	千葉県	勝浦市興津字湊 461	2.3587
9	千葉 KM-12	千葉県	君津市郡字中里 878-3	49.2741
10	茨城基 1	茨城県	つくば市北条甲山 2346	27.0110
11	群馬 55-01	群馬県	太田市安良岡町 51	45.1105
12	千葉-1	千葉県	銚子市天王台 1421-1	67.3953

表 2-3 (1) 埼玉県が測量成果算定で用いた幹線網交点標高データ

	点名	所在地		標高データ (m)
1	36-005-028	東京都	東大和市芋窪 1-2077	105.2885
2	仮 34-018-000	埼玉県	所沢市上新井 1309	81.0928
3	練 (26)	東京都	練馬区大泉学園町 7-19	41.5059
4	475	東京都	板橋区船渡 3-23-6	3.4949
5	2,004	東京都	足立区西保木間 3-19	2.8216
6	交 3,370	東京都	葛飾区東金町 8-20	4.4621
7	56-25	埼玉県	幸手市下宇和田 134	7.9329
8	交 10,862	千葉県	野田市中野台 709	11.3984
9	11,099	埼玉県	松伏町田島 385	4.0635
10	交 483	埼玉県	さいたま市北区東大成町 1-496	14.5511
11	47-26	埼玉県	川越市六軒町 1-23	20.2170
12	10,589	埼玉県	狭山市鶴ノ木 25-18	62.1599
13	埼玉-2	埼玉県	日高市高麗本郷前畑	85.5988
14	仮 90	埼玉県	熊谷市平塚 320	28.8040

表 2-3 (2) 埼玉県が測量成果算定で用いた幹線網交点標高データ

	点名	所在地		標高データ (m)
15	51-03	埼玉県	熊谷市小八林 275	18.3851
16	51-01	埼玉県	吉見町下細谷 1	15.3034
17	49-16	埼玉県	川島町上井草 500-1	11.9028
18	496	埼玉県	鴻巣市吹上本町 2-10	18.1245
19	017-042	埼玉県	桶川市北 1-25-34 地先	19.1968
20	2,021	埼玉県	幸手市中 3-1	8.0555
21	2,025	埼玉県	加須市旗井 2028-7	13.3668
22	53-31	埼玉県	羽生市上新郷 6728	18.9732
23	51-11	埼玉県	行田市小見 1125	18.9177
24	53-15	埼玉県	深谷市中瀬 650	35.7851
25	53-17	埼玉県	深谷市上手計 175-1	37.2992
26	仮 52-24	埼玉県	深谷市本田 5428-18 地先	76.3190
27	群馬 50-14	群馬県	板倉町大高島 1696	15.7864
28	栃木 51-53	栃木県	藤岡町下宮 639	14.8794
29	54-28	埼玉県	日高市下鹿山 26	71.5248
30	54-25	埼玉県	寄居町今市 698	87.5459
31	埼玉-3	埼玉県	神川町新宿 1215-3	133.4309
32	2,028	茨城県	古河市原町 2-5	18.5644
33	49-12	埼玉県	加須市下樋遣川 1427	11.6092
34	54-01	埼玉県	加須市柏戸 262-1	13.0383
35	515	埼玉県	上里町勅使河原 1644	64.8093
36	10,599	埼玉県	さいたま市西区西遊馬 2065-1 地先	10.1290
37	017-036	埼玉県	上尾市日の出 1-10-20 地先	16.3937
38	仮 2021-01	埼玉県	上尾市上町 1-17-11 地先	16.1858
39	42-12	埼玉県	さいたま市緑区大門 1373	15.0662
40	44-11	埼玉県	松伏町松伏 4770-1	5.5783
41	46-11-1	埼玉県	さいたま市見沼区東大宮 3-5-1	13.3097
42	78	埼玉県	越谷市蒲生旭町 1-75	3.5960
43	埼玉-1	埼玉県	寄居町鉢形 847-2	97.3029
44	59	埼玉県	三郷市三郷 3 丁目 2	2.3186

2 水準基標、測量成果使用上の注意

埼玉県水準基標及び成果表を使用する場合は、別添「埼玉県水準基標、精密水準測量成果の取扱要領」に基づいて必要な手続きをとることとする。

埼玉県環境部水環境課土壌・地盤環境担当

TEL : 048-830-3084 (直)

E-Mail : a3070-06@pref.saitama.lg.jp

別添

埼玉県水準基標、精密水準測量成果の取扱要領

昭和 53 年 8 月 1 日決裁

第 1 趣 旨

この要領は、埼玉県が設置した埼玉県水準基標（以下「水準基標」という。）及び実施した精密水準測量の成果（以下「成果」という。）の使用について、必要な事項を定めるものとする。

第 2 水準基標の使用

- 1 水準基標を使用して測量を実施しようとする者は、あらかじめ別紙様式 1 により、埼玉県環境部水環境課長に届け出るものとする。
- 2 水準基標の設置してある土地に立ち入る場合は、事前に所有者等の承諾を受けるとともに、所有者等に迷惑をかけないように十分注意するものとする。
- 3 水準基標の取扱いには、十分注意するとともに、事故防止のために使用後は、必ず元どおりにふたをするものとする。

第 3 水準基標の亡失等

水準基標の亡失、ふたの亡失、付近の掘削等の異常に気付いた者は、速やかに埼玉県環境部水環境課長に連絡するとともに、別紙様式 2 により報告するものとする。

第 4 原状回復等

- 1 水準基標に損傷等を与えた場合は、原形の状態に回復するものとする。
- 2 測量等で水準基標付近の器物等に損害を与えた場合は、利用者と土地所有者の協議の上、速やかに原状に回復するとともに損害賠償をするものとする。

第 5 成果の使用

- 1 成果を使用する者は、あらかじめ別紙様式 1 により、埼玉県環境部水環境課長に届け出るものとする。
- 2 成果表の貸出しを受けようとする者は、必要事項を貸出簿に記入し、貸出しを受けるものとする。
- 3 成果の複製をしようとする者が、これらの成果をそのまま複製して、もっぱら営利の目的で販売するものであると認めるに足る十分な理由がある場合は、成果の貸出し又は使用を禁止するものとする。

第 6 その他

- 1 国家水準点を使用する場合は、測量法第 26 条により国土地理院の長の承認を得るものとする。
- 2 基本測量の測量成果を使用して、測量を実施しようとする者は、測量法第 30 条により国土地理院の長に承認を得なければならない。

様式 1

埼玉県水準基標・測量成果使用届出書

年 月 日

(宛先)

埼玉県環境部水環境課長

住 所
届出者
氏 名

埼玉県水準基標・測量成果を下記により使用したいので届出します。

記

1 埼玉県水準基標の番号

2 使 用 目 的

3 使 用 責 任 者

4 使 用 期 間

年 月 日から 年 月 日まで 日間

5 そ の 他

様式 2

埼玉県水準基標亡失等報告書

年 月 日

(宛先)

埼玉県環境部水環境課長

住 所
届出者
氏 名

埼玉県水準基標の亡失等を発見しましたので報告します。

記

1 亡失等の内容

2 発見者

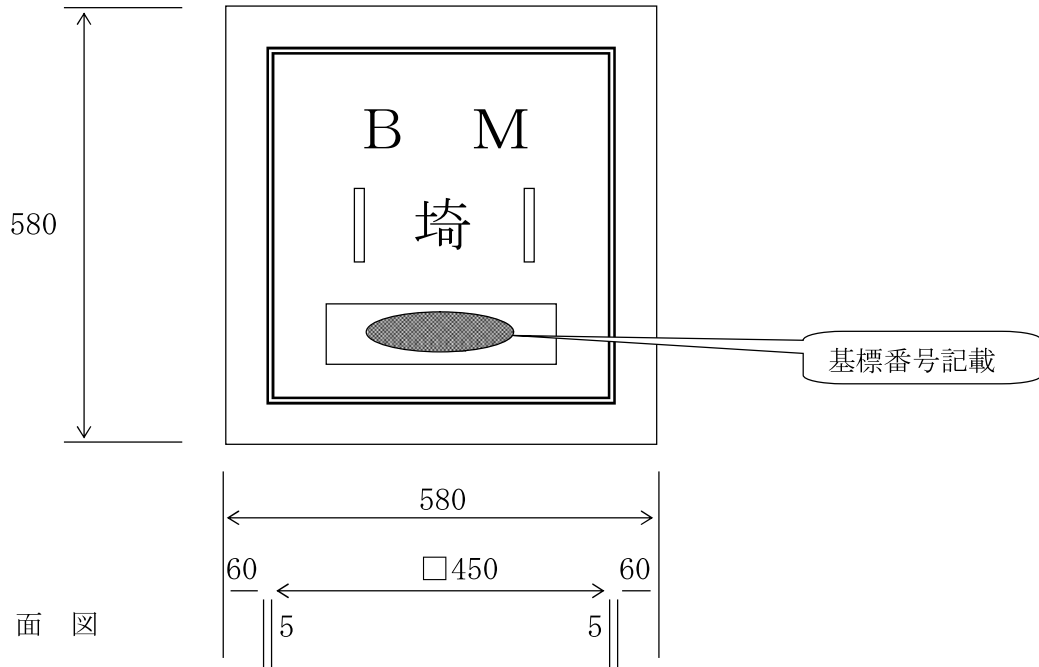
3 発見年月日

年 月 日

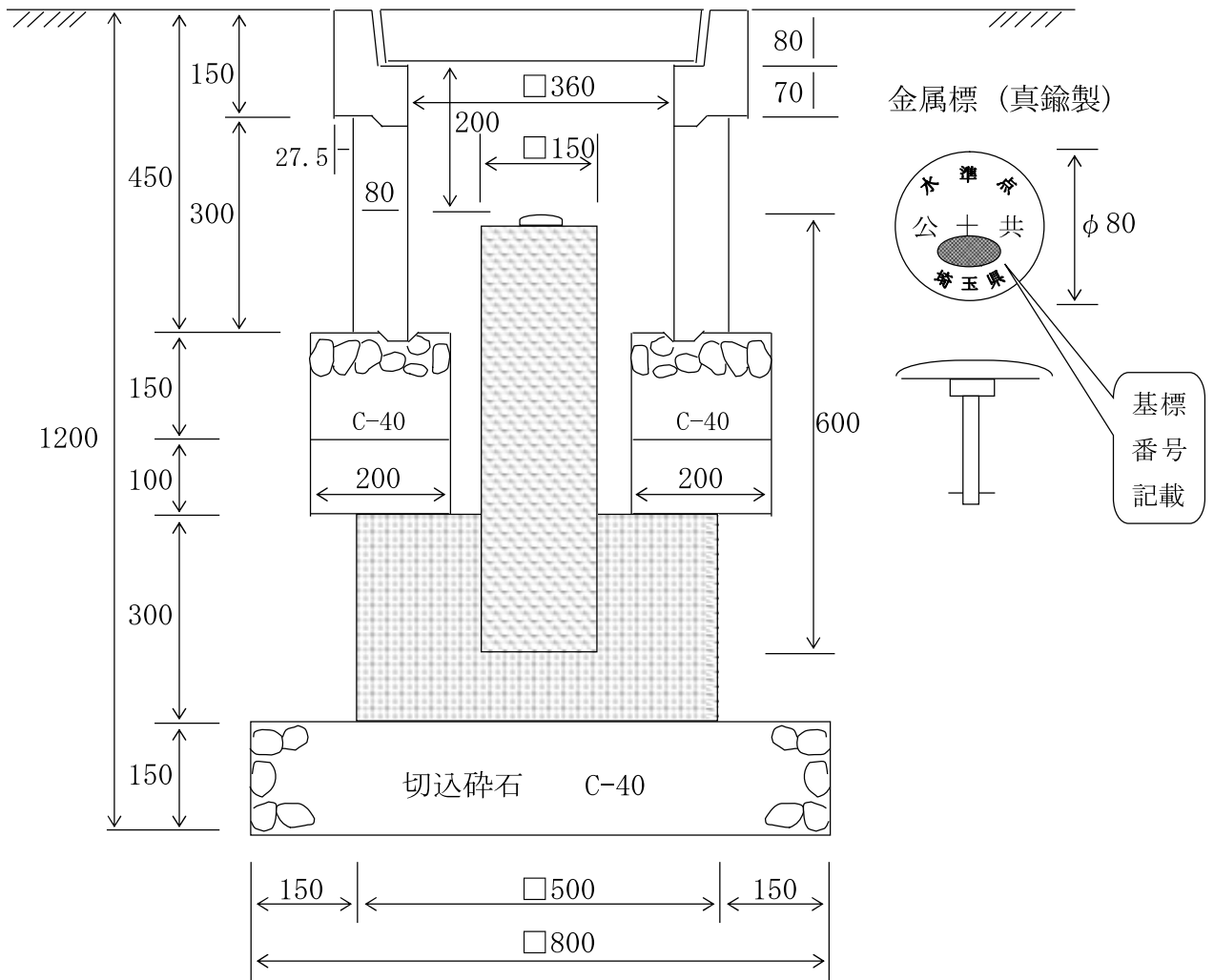
4 水準基標の番号

埼玉県水準基標標準構造図 単位：mm

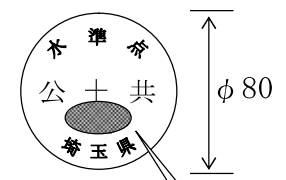
平面図



断面図



金属標（真鍮製）



基標
番号
記載