所 沢 市 現 況 図 NO.29

IX－KD　72－4

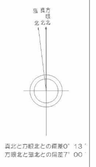

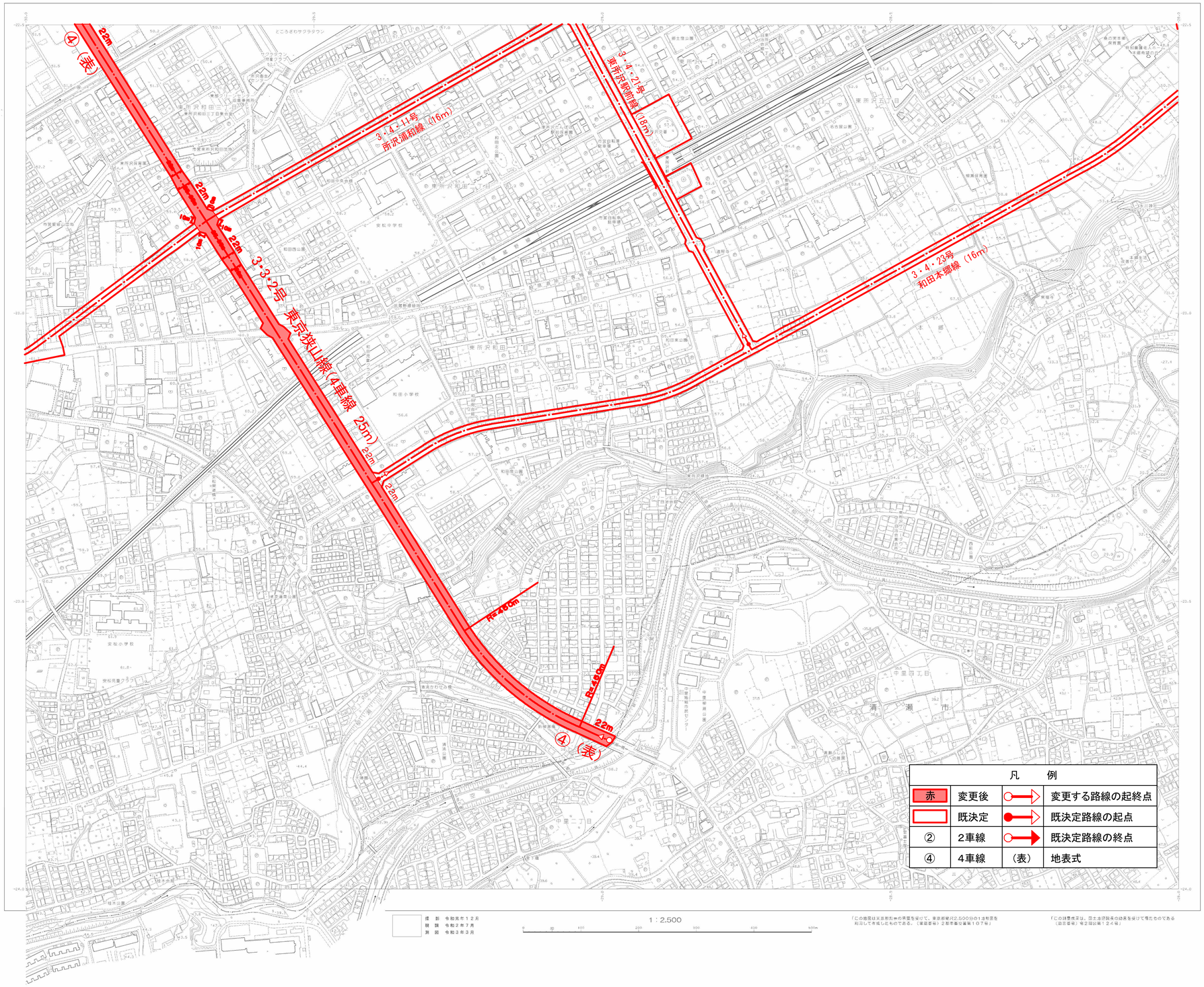

記号



所沢市役所

朝日航洋株式会社調製

撮影　令和元年１２月
現調　令和２年７月
測図　令和３年３月

1：2,500

0　50　100　200　300　400　500m

「この地図は基盤地図情報の承認を受けて、東京都都市広域図1,500分の1地形図を基に加工して作成したものである。（承認番号）２都市基整企画第１０７号」

「この調整成果は、国土地理院長の承認を受けて作成したものである（承認番号）平２国地第１２４号」

所標系は平成１４年国土交通省告示第９号に規定による第Ⅸ系統系、投影法横メルカトル図法
図中に表示してある座標値はキロメートル単位
方眼は0．5キロメートル間隔
高さの基準は東京湾の平均海面
等高線の間隔は2メートル