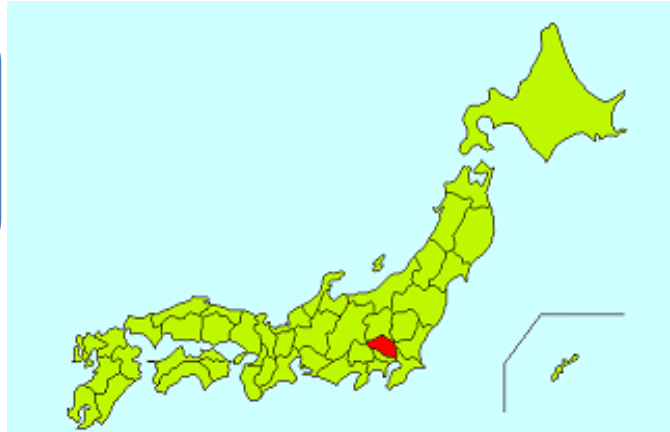


Bab 14 Pengenalan Prefektur Saitama



- 1 Lokasi Kota/Desa (Peta)
- 2 Simbol
- 3 Negara Bagian dan Provinsi Bersaudara

1 Lokasi Kota/Desa (Peta)



Luas Wilayah: 3,797.75 kilometer persegi (Otoritas Informasi Geospasial Jepang, “Survei Luas Wilayah Berdasarkan Kota dan Desa di Seluruh Prefektur Jepang” per 1 Juli 2025)

Jumlah Kota/Desa: Kota (*Shi*): 40, Kota (*Machi*) : 22, Desa : 1

Populasi: 7,322,991 orang (per 1 Oktober 2025, perkiraan populasi)

Jumlah Warga Asing: 262,382 orang (per akhir Desember 2024, data menurut Badan Layanan Imigrasi)

Suhu Rata-rata Tahunan: 17.2°C (Tahun 2024, Website Badan Meteorologi Jepang)

* Data lain dari "Pusat Statistik, *Sai no Kuni*" (Situs portal statistik Prefektur Saitama)

<https://www.pref.saitama.lg.jp/theme/tokei/>

* Pengenalan Prefektur Saitama (Website Divisi Urusan Warga Prefektur Saitama)

<https://www.pref.saitama.lg.jp/a0314/saitama-profile/index.html>

2 Simbol

(1) Nama Julukan

Nama julukan Prefektur Saitama adalah "*Sai no Kuni* (artinya tanah dengan banyak warna)". Nama julukan ini dipilih sebagai ungkapan untuk membangun rasa keakraban dan kasih sayang terhadap Saitama dan mengungkapkan karakteristik dan keindahan Prefektur Saitama yang beragam, daerah yang diberkahi dengan alam yang melimpah dalam empat musim dan melambangkan pembangunan di berbagai bidang, seperti industri, budaya, akademis.






(2) Lambang prefektur

Lambang prefektur Saitama terdiri dari 16 manik *magatama* (manik berbentuk koma) yang disusun dalam sebuah lingkaran. *Magatama* dihargai oleh orang-orang kuno sebagai hiasan. Desain *magatama* yang disusun melingkar melambangkan “matahari”, “perkembangan”, “gairah” dan “kekuatan”.



(3) Simbol

Prefektur Saitama dikaruniai alam yang melimpah dan telah menetapkan burung, pohon, bunga, kupu-kupu, dan ikan yang dikenal sebagai simbol Prefektur Saitama.

Burung Prefektur “ <i>Shirakobato</i> ” (<i>Eurasian collared dove</i>)	Pohon Prefektur “ <i>Keyaki</i> ” (<i>Japanese elm</i>)	Bunga Prefektur “ <i>Sakurasou</i> ” (<i>Japanese Primrose</i>)	Kupu-kupu Prefektur “ <i>Midorishijimi</i> ” (<i>Neozephyrus japonica</i>)	Ikan Prefektur “ <i>Musashitomiyo</i> ” (<i>Musashi ninespine stickleback</i>)
				

(4) Maskot Prefektur Saitama “Cobaton” dan “Saitamatch”

Cobaton digambarkan melambangkan burung prefektur “*Shirakobato*” (*Eurasian collared dove*). Pada tahun 2005 ditetapkan sebagai maskot prefektur. Ekspresi wajahnya yang menggemaskan telah menarik perhatian, dan jangkauan aktivitasnya pun berkembang pesat, termasuk tampil dalam film, menerbangkan pesawat ulang-alik, dan memberi nama asteroid. Sebagai maskot prefektur dan pemimpin “*Yurutama Support Squad*”, ia bepergian ke seluruh prefektur, sibuk mempromosikan Prefektur Saitama.

Saitamatchi adalah maskot yang lahir pada tanggal 14 November 2014 (Hari Prefektur). Ciri khasnya adalah “matanya yang besar” dan “pola bergaris di perutnya”. Bersama Cobaton, ia mempromosikan Prefektur Saitama dengan sekuat tenaga.



Cobaton dan Saitamatch

Maskot Prefektur Saitama “Cobaton” dan “Saitamatch” (Website Divisi Urusan Warga Prefektur Saitama) <https://www.pref.saitama.lg.jp/kense/saitamaken/kobaton/index.html>

3 Negara Bagian dan Provinsi Bersaudara

Prefektur Saitama telah menjalin hubungan kota bersaudara dan kota persahabatan dengan 5 negara bagian dan provinsi, yang mempromosikan berbagai program pertukaran.

Untuk informasi lebih lanjut mengenai “Negara Bagian dan Provinsi Bersaudara Prefektur Saitama” (Website Divisi Internasional Prefektur Saitama)

<https://www.pref.saitama.lg.jp/a0306/kouryukyoryoku/shimaiyuko.html>

Negara Bagian Meksiko (Meksiko)	Provinsi Shanxi (Cina)	Negara Bagian Queenslan (Australia)	Negara Bagian Ohio (Amerika Serikat)	Negara Bagian Brandenburg (Jerman)

Gambar tersebut adalah "Cobaton," yang digambarkan sesuai dengan negara bagian dan provinsi bersaudara.