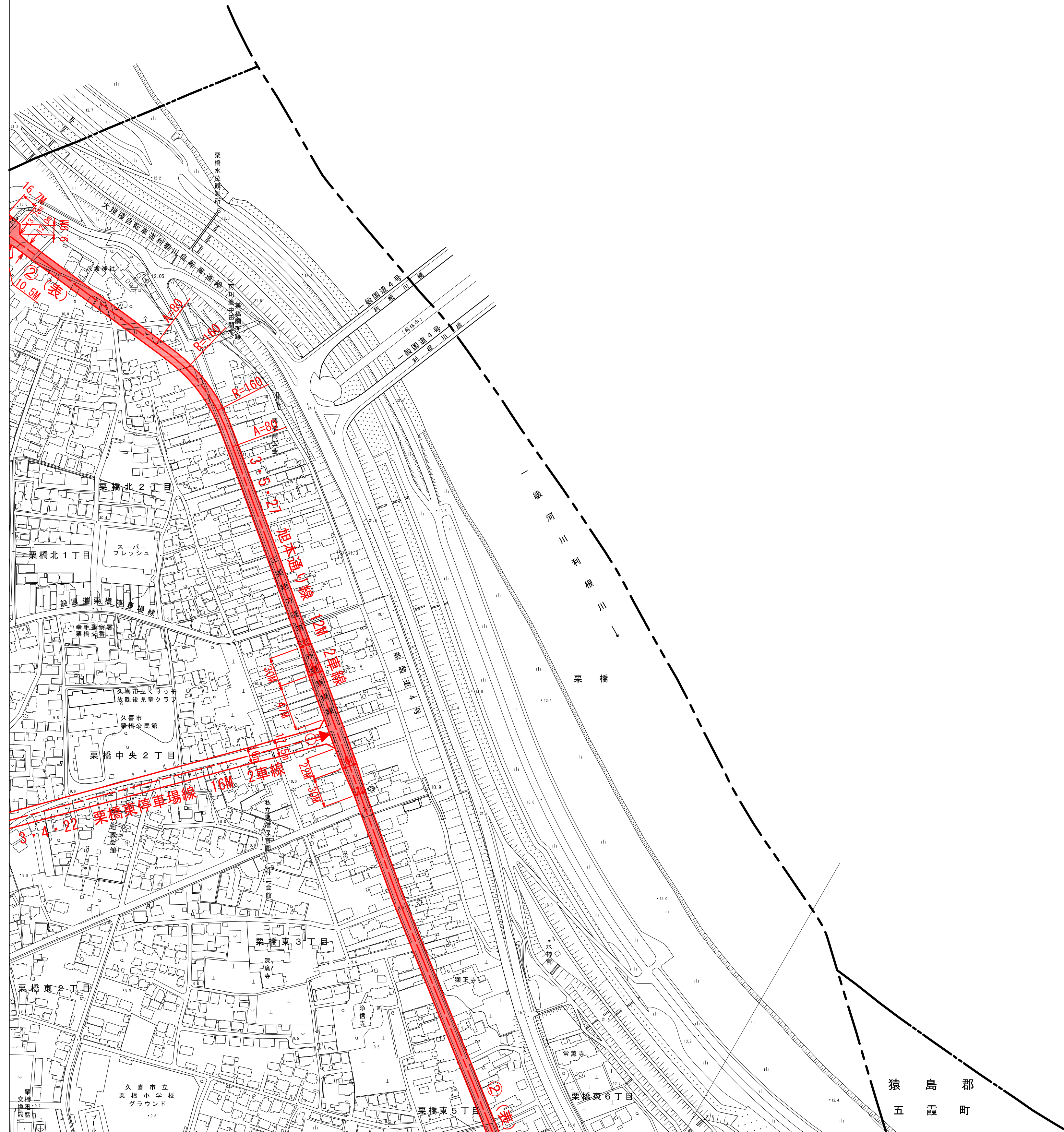


都市計画道路（埼玉県決定）計画図（2 / 4）

加 須 市

古 河 市

凡 例	
	変更する都市計画道路
	都市計画道路（既決定）
	変更する都市計画道路の起終点
	都市計画道路（既決定）の起点
	都市計画道路（既決定）の終点




猿 島 郡
五 霞 町

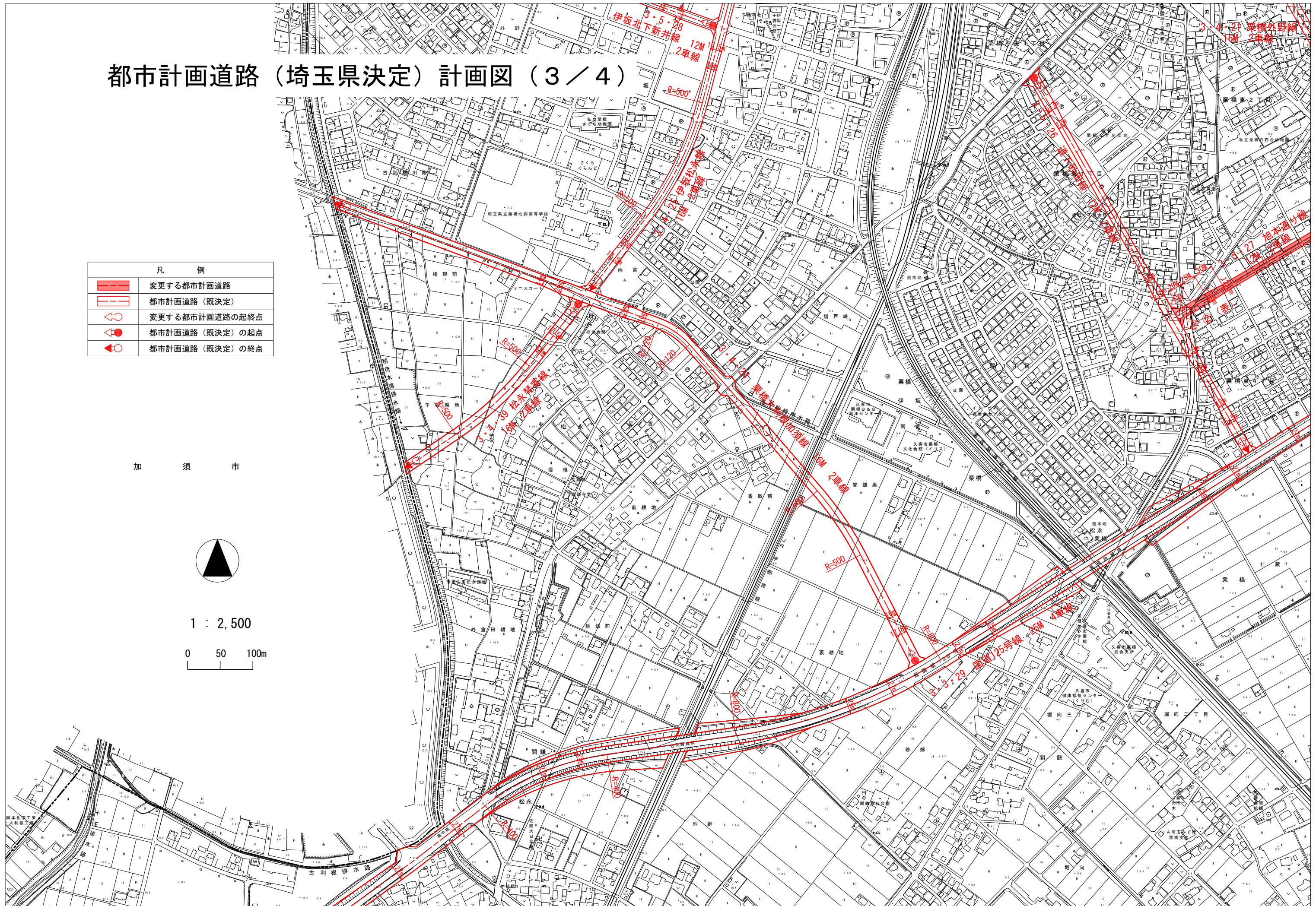
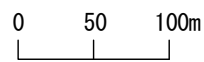
都市計画道路（埼玉県決定）計画図（3 / 4）

凡 例	
	変更する都市計画道路
	都市計画道路（既決定）
	変更する都市計画道路の起終点
	都市計画道路（既決定）の起点
	都市計画道路（既決定）の終点

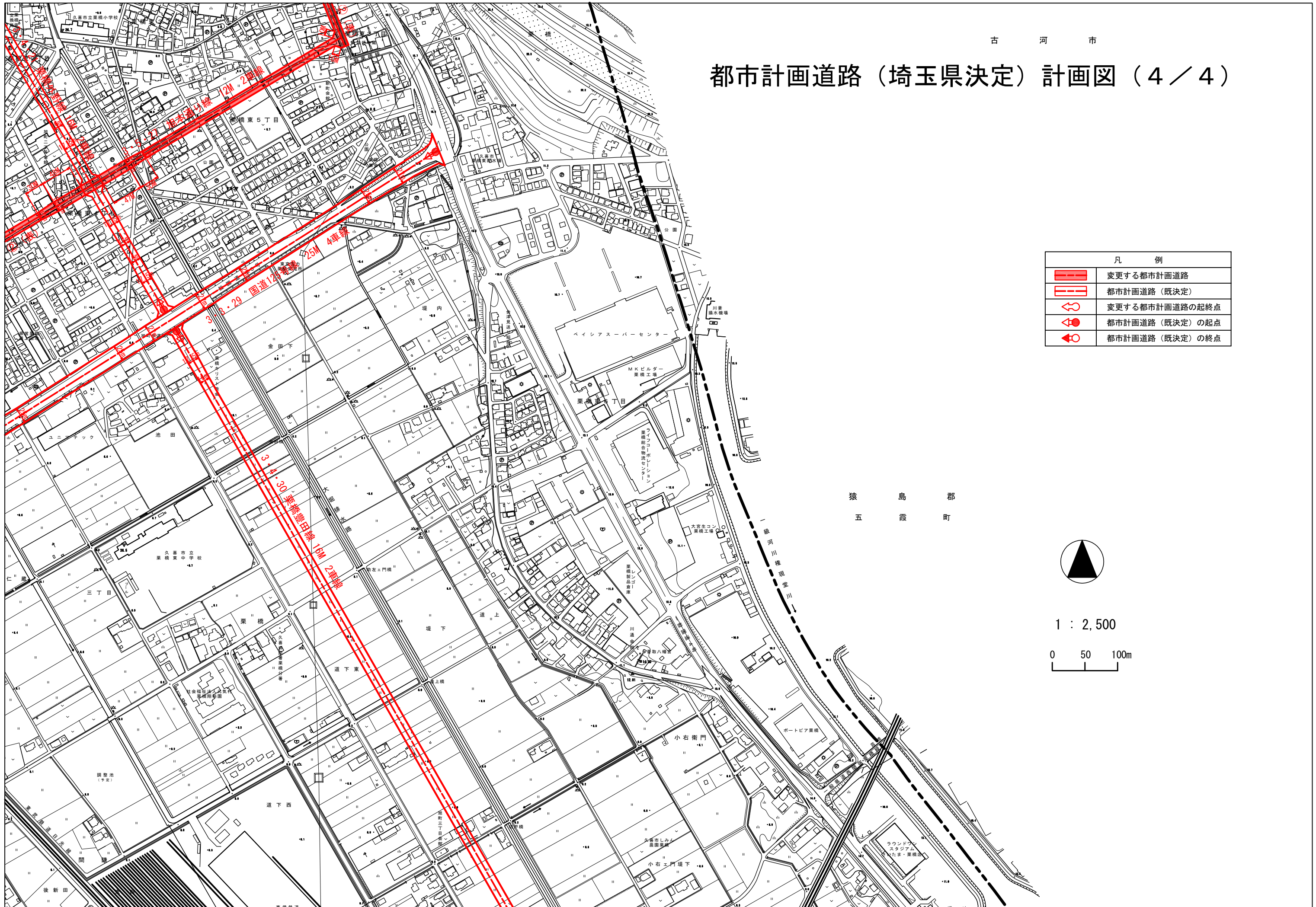
加 須 市



1 : 2,500



都市計画道路（埼玉県決定）計画図（4 / 4）



凡 例	
	変更する都市計画道路
	都市計画道路（既決定）
	変更する都市計画道路の起終点
	都市計画道路（既決定）の起点
	都市計画道路（既決定）の終点



1 : 2,500
0 50 100m

猿 島 郡
五 霞 町