東 松 山 市　　図 13





東　松　山　市

国土基本図　1：2,500 対象番号

09－JC88－2

東 松 山 市　　図 14

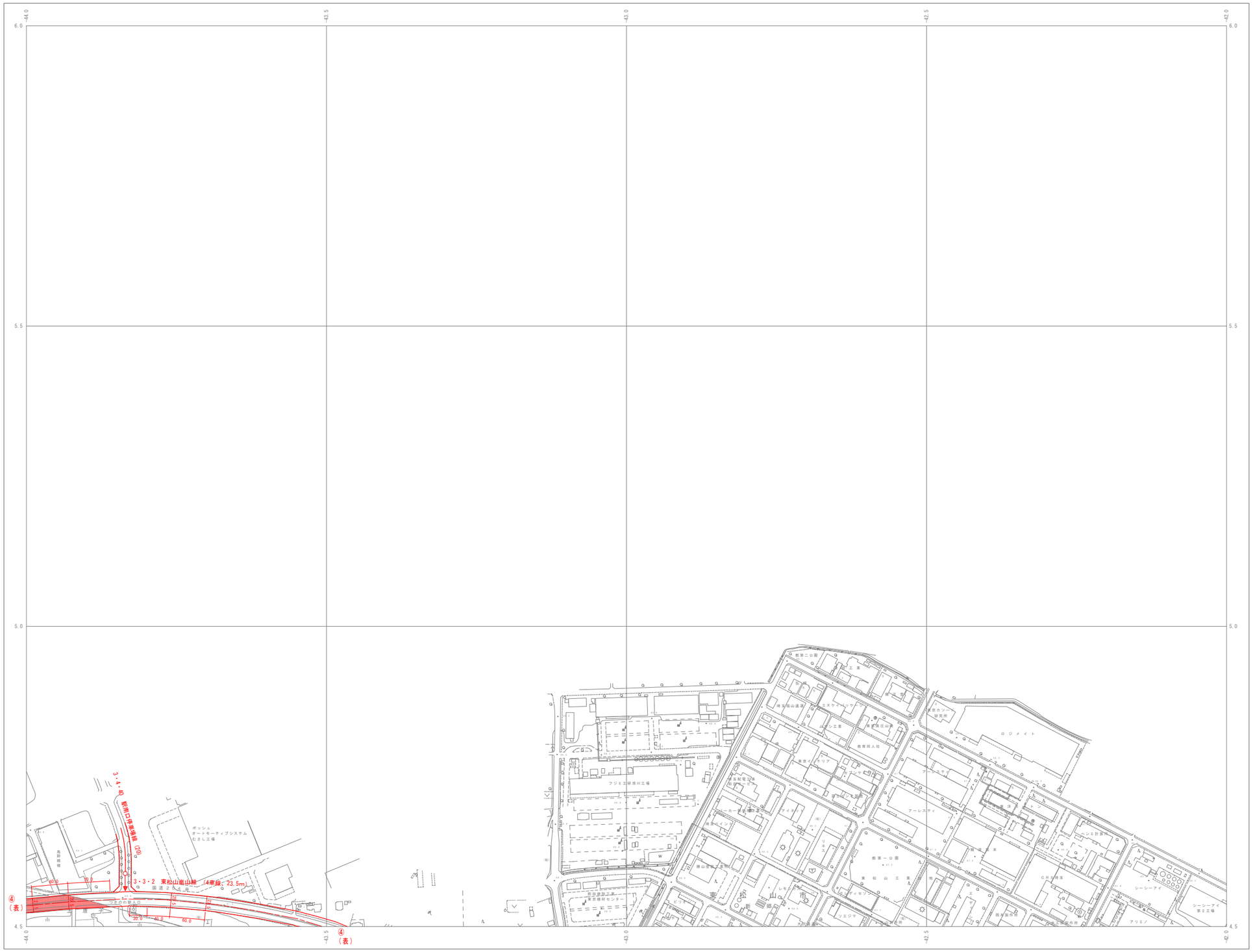

1：2,500

東　松　山　市



国土基本図　1：2,500 対象番号

09－JC89－1

東 松 山 市　　図 18

1：2,500

東　松　山　市

国土基本図　1：2,500 対象番号

09－JC88－4

東 松 山 市　　図 19

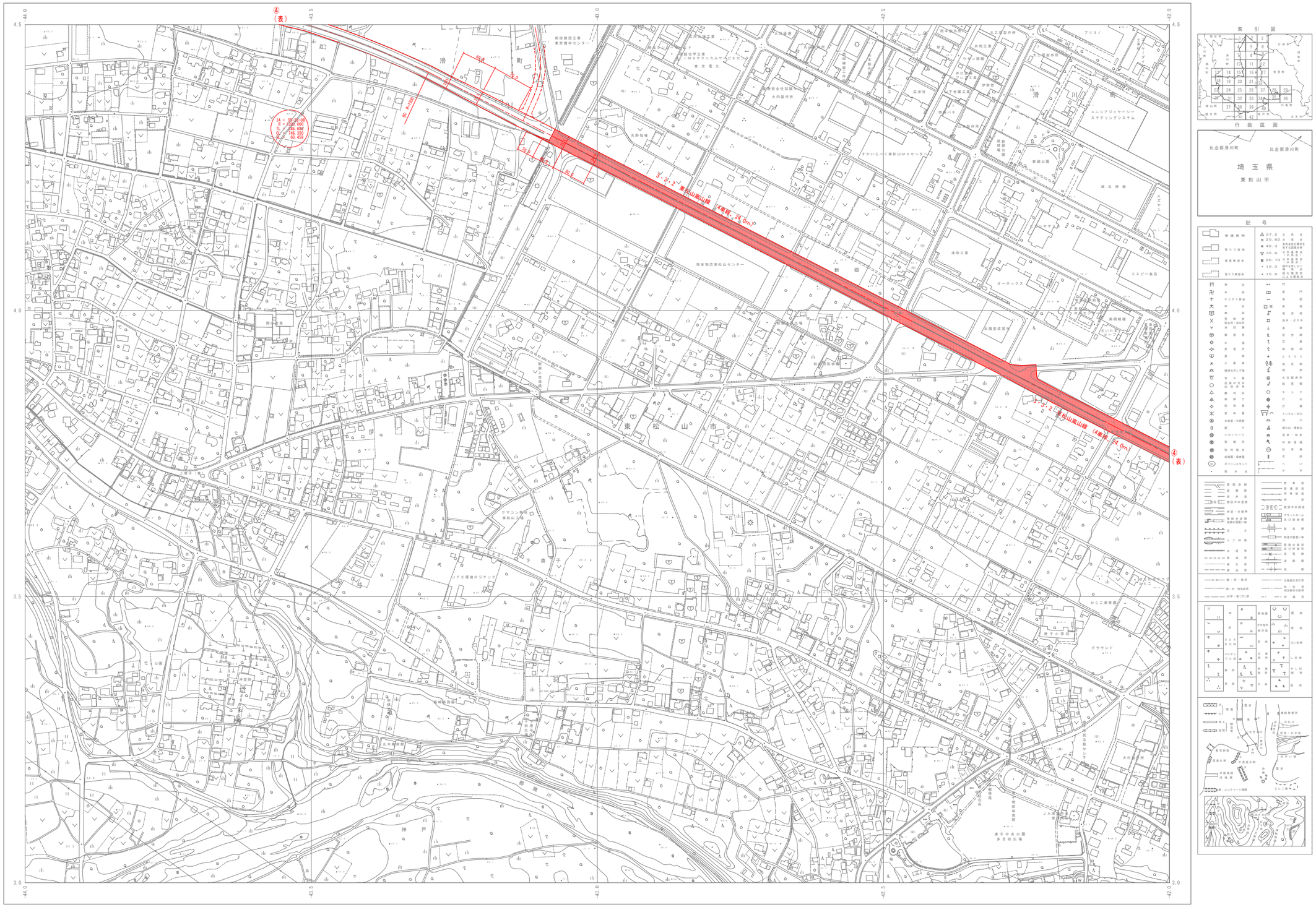

1：2,500

東　松　山　市

国土基本図　1：2,500 対象番号

09－JC89－3

東 松 山 市　　図 20

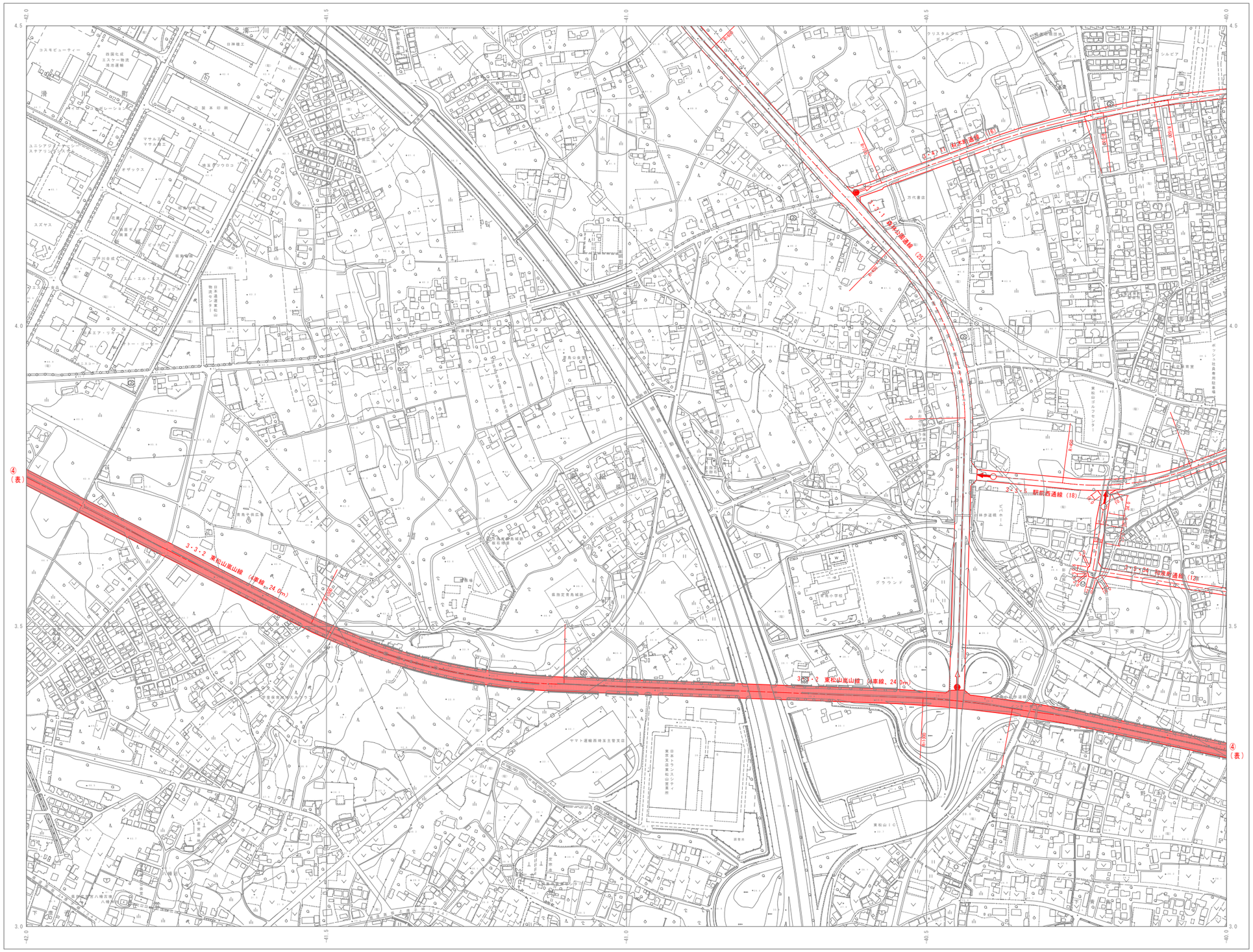



1：2,500

東　松　山　市

国土基本図　1：2,500 対象番号

09－JC89－4