

埼玉県土地利用基本計画(森林地域)の変更一覧

(単位:ha)

整理番号	土地の所在	変更する面積(ha)		変更理由	他地域との重複状況				・開発行為の目的 ・事業者名	森林法 の手続き状況		変更に伴う 市町村の 意見
		拡大面積	縮小面積		都市地域	農業地域	自然公園地域	自然保全地域		許可・ 連絡調整	完了	
1	さいたま市 西区西大宮外		14.6	現況が森林でなくなり、森林としての利用・保全を図る必要がなくなったため	全部	—	—	—	・住宅用地の造成 ・独立行政法人都市再生機構東日本都市再生本部	H10.3.20	R1.6.25	意見なし
2	熊谷市御正新田		3.4	現況が森林でなくなり、森林としての利用・保全を図る必要がなくなったため	全部	一部	—	—	・学校用地の造成 ・埼玉県	H24.1.26	H27.3.30	意見なし
3	熊谷市板井		1.9	現況が森林でなくなり、森林としての利用・保全を図る必要がなくなったため	全部	全部	—	—	・太陽光発電施設 ・関越電子情報(株)	H27.10.27	H28.3.30	意見なし
4	熊谷市千代		1.0	現況が森林でなくなり、森林としての利用・保全を図る必要がなくなったため	全部	一部	—	—	・太陽光発電施設 ・(株)ライスデザインファクトリー	H28.3.7	H28.9.9	意見なし
5	熊谷市千代		5.4	現況が森林でなくなり、森林としての利用・保全を図る必要がなくなったため	全部	全部	—	—	・工場・事業場用地の造成 ・(株)ヤオコー	H20.9.10	H29.8.31	意見なし
6	熊谷市板井		3.5	現況が森林でなくなり、森林としての利用・保全を図る必要がなくなったため	全部	全部	—	—	・太陽光発電施設 ・(株)横浜環境デザイン	H29.3.27	H29.12.4	意見なし
7	熊谷市須賀広		3.7	現況が森林でなくなり、森林としての利用・保全を図る必要がなくなったため	全部	—	—	—	・太陽光発電施設 ・S-Power熊谷(同)	H30.5.15	H30.12.13	意見なし
8	秩父市田村		4.1	現況が森林でなくなり、森林としての利用・保全を図る必要がなくなったため	全部	一部	—	—	・残土処分場の設置 ・駒井建設興業(株)	H20.11.14	H26.4.23	意見なし
9	秩父市上吉田		3.7	現況が森林でなくなり、森林としての利用・保全を図る必要がなくなったため	—	一部	—	—	・太陽光発電施設 ・(有)成幸重機、(有)田島建材	H24.4.16	H29.11.14	意見なし
10	秩父市蒔田		14.7	現況が森林でなくなり、森林としての利用・保全を図る必要がなくなったため	一部	一部	—	—	・道路の新設 ・埼玉県	H18.6.28	H30.4.11	意見なし
11	秩父市蒔田		1.3	現況が森林でなくなり、森林としての利用・保全を図る必要がなくなったため	全部	一部	—	—	・道路の新設 ・埼玉県	H24.12.18	H30.4.11	意見なし
12	所沢市下富		2.2	現況が森林でなくなり、森林としての利用・保全を図る必要がなくなったため	全部	全部	—	—	・道路の新設 ・埼玉県	H21.11.20	H25.3.31	意見なし
13	所沢市中富		2.0	現況が森林でなくなり、森林としての利用・保全を図る必要がなくなったため	全部	全部	—	—	・工場・事業場用地の造成 ・埼玉運輸(株)	H26.1.10	H27.2.27	意見なし
14	所沢市下富		1.2	現況が森林でなくなり、森林としての利用・保全を図る必要がなくなったため	全部	全部	—	—	・工場・事業場用地の造成 ・グリーン物流(株)	H31.2.1	R2.9.30	意見なし
15	飯能市芦荻場		2.8	現況が森林でなくなり、森林としての利用・保全を図る必要がなくなったため	全部	一部	全部	—	・工場・事業場用地の造成 ・(株)シーアールイー	H30.2.1	R2.6.19	意見なし
16	本庄市児玉町太駄		10.2	現況が森林でなくなり、森林としての利用・保全を図る必要がなくなったため	—	—	—	—	・土石の採掘 ・(株)橋本商店	H18.7.7	H26.2.12	意見なし
17	本庄市児玉町宮内		11.4	現況が森林でなくなり、森林としての利用・保全を図る必要がなくなったため	全部	一部	全部	—	・土石の採掘 ・諸岡建材工業(株)	H8.9.2	H27.7.22	意見なし
18	本庄市児玉町元田		2.8	現況が森林でなくなり、森林としての利用・保全を図る必要がなくなったため	一部	一部	全部	—	・太陽光発電施設 ・(有)富岡建材	H12.5.2	H29.6.14	意見なし
19	東松山市田木		7.2	現況が森林でなくなり、森林としての利用・保全を図る必要がなくなったため	全部	—	全部	—	・残土処分場の設置 ・(株)細村建設	H20.1.25	H26.10.23	意見なし
20	深谷市本田		9.7	現況が森林でなくなり、森林としての利用・保全を図る必要がなくなったため	全部	全部	—	—	・太陽光発電施設 ・(株)サンシャインエナジー	H25.2.26	H28.1.7	意見なし

埼玉県土地利用基本計画(森林地域)の変更一覧

(単位:ha)

整理番号	土地の所在	変更する面積(ha)		変更理由	他地域との重複状況				・開発行為の目的 ・事業者名	森林法 の手続き状況		変更に伴う 市町村の 意見
		拡大面積	縮小面積		都市地域	農業地域	自然公園地域	自然保全地域		許可・ 連絡調整	完了	
21	深谷市本田		1.2	現況が森林でなくなり、森林としての利用・保全を図る必要がなくなったため	全部	全部	—	—	・太陽光発電施設 ・(株)サンシャインエナジー	H28.12.14	H29.12.5	意見なし
22	深谷市本田		1.8	現況が森林でなくなり、森林としての利用・保全を図る必要がなくなったため	全部	全部	—	—	・太陽光発電施設 ・(株)須長運輸	H29.9.12	R1.12.27	意見なし
23	深谷市本田		0.9	現況が森林でなくなり、森林としての利用・保全を図る必要がなくなったため	全部	全部	—	—	・太陽光発電施設 ・(株)エンブルー	H30.10.12	R2.2.12	意見なし
24	深谷市本田		12.8	現況が森林でなくなり、森林としての利用・保全を図る必要がなくなったため	全部	全部	—	—	・太陽光発電施設 ・(株)新昭和	R1.8.20	R2.11.2	意見なし
25	深谷市上原		2.9	現況が森林でなくなり、森林としての利用・保全を図る必要がなくなったため	全部	全部	—	—	・工場・事業場用地の造成 ・永田不動産(株)	R2.12.9	R2.12.23	意見なし
26	深谷市本田		14.3	現況が森林でなくなり、森林としての利用・保全を図る必要がなくなったため	全部	全部	—	—	・太陽光発電施設 ・戸田ソーラーエナジー深谷合同会社	R2.1.15	R3.9.15	意見なし
27	日高市台		3.7	現況が森林でなくなり、森林としての利用・保全を図る必要がなくなったため	全部	—	全部	—	・道路の新設 ・埼玉県	H21.5.29	H25.3.31	意見なし
28	日高市田木		1.3	現況が森林でなくなり、森林としての利用・保全を図る必要がなくなったため	全部	一部	—	—	・工場・事業場用地の造成 ・狭山日高1ロジスティック特定目的会社	H25.9.9	H27.12.16	意見なし
29	日高市上鹿山		3.7	現況が森林でなくなり、森林としての利用・保全を図る必要がなくなったため	全部	—	一部	—	・工場・事業場用地の造成 ・狭山日高2ロジスティック特定目的会社	H25.9.6	H28.9.29	意見なし
30	越生町上野		2.2	現況が森林でなくなり、森林としての利用・保全を図る必要がなくなったため	全部	—	全部	—	・太陽光発電施設 ・クリーンエナジー資源循環機構(株)	H29.3.10	H29.7.19	意見なし
31	滑川町和泉		4.2	現況が森林でなくなり、森林としての利用・保全を図る必要がなくなったため	全部	全部	—	—	・太陽光発電施設 ・Mega Solar1414-L合同会社	R2.1.6	R2.9.14	意見なし
32	滑川町和泉		1.6	現況が森林でなくなり、森林としての利用・保全を図る必要がなくなったため	全部	全部	—	—	・太陽光発電施設 ・LOHAS ECE GREEN(株)	R2.1.6	R2.9.14	意見なし
33	嵐山町越畑		4.6	現況が森林でなくなり、森林としての利用・保全を図る必要がなくなったため	全部	全部	—	—	・工場・事業場用地の造成 ・昭和地所(株)	H22.1.20	H27.1.29	意見なし
34	嵐山町吉田		1.7	現況が森林でなくなり、森林としての利用・保全を図る必要がなくなったため	全部	全部	—	—	・太陽光発電施設 ・(株)エスケアアイ	H27.2.26	H27.10.20	意見なし
35	嵐山町杉山		3.6	現況が森林でなくなり、森林としての利用・保全を図る必要がなくなったため	全部	全部	—	—	・工場・事業場用地の造成 ・(株)ユニホー	H30.10.23	R2.6.22	意見なし
36	嵐山町志賀		4.1	現況が森林でなくなり、森林としての利用・保全を図る必要がなくなったため	全部	全部	—	—	・太陽光発電施設 ・(株)テクノシステム	H30.7.25	R2.9.1	意見なし
37	嵐山町志賀		1.7	現況が森林でなくなり、森林としての利用・保全を図る必要がなくなったため	全部	全部	—	—	・太陽光発電施設 ・三幸電設(株)	R1.5.24	R3.10.5	意見なし
38	小川町韮負		8.4	現況が森林でなくなり、森林としての利用・保全を図る必要がなくなったため	全部	全部	—	—	・工場・事業場用地の造成 ・日本梱包運輸倉庫(株)	H21.9.14	H28.7.21	意見なし
39	小川町原川		6.7	現況が森林でなくなり、森林としての利用・保全を図る必要がなくなったため	全部	全部	—	—	・工場・事業場用地の造成 ・日本梱包運輸倉庫(株)	H29.12.11	R1.9.18	意見なし
40	小川町能増		8.6	現況が森林でなくなり、森林としての利用・保全を図る必要がなくなったため	全部	全部	—	—	・太陽光発電施設 ・(株)Jupiter Capital	H27.2.6	R3.3.31	意見なし

埼玉県土地利用基本計画(森林地域)の変更一覧

(単位:ha)

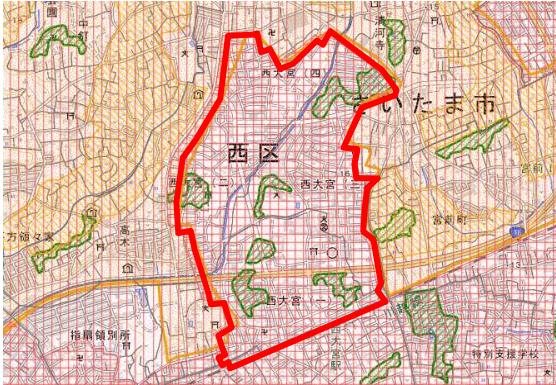

整理番号	土地の所在	変更する面積(ha)		変更理由	他地域との重複状況				開発行為の目的 事業者名	森林法 の手続き状況		変更に伴う 市町村の 意見
		拡大面積	縮小面積		都市地域	農業地域	自然公園地域	自然保全地域		許可・ 連絡調整	完了	
41	鳩山町奥田		11.3	現況が森林でなくなり、森林としての利用・保全を図る必要がなくなったため	全部	全部	—	—	工場・事業場用地の造成 ・(株)良品計画	H25.1.22	H26.7.30	意見なし
42	鳩山町泉井		2.6	現況が森林でなくなり、森林としての利用・保全を図る必要がなくなったため	全部	全部	—	—	太陽光発電施設 ・群馬ソーラー発電(株)	H30.2.7	R1.8.28	意見なし
43	鳩山町泉井		3.1	現況が森林でなくなり、森林としての利用・保全を図る必要がなくなったため	全部	全部	—	—	ごみ焼却施設用地の造成 ・埼玉西部環境保全組合	H30.10.25	R2.3.25	意見なし
44	東秩父村大内沢		8.6	現況が森林でなくなり、森林としての利用・保全を図る必要がなくなったため	—	全部	全部	—	土石の採掘 ・亀井産業(株)	H15.9.29	H25.3.28	意見なし
45	美里町広木		4.4	現況が森林でなくなり、森林としての利用・保全を図る必要がなくなったため	全部	全部	—	—	工場・事業場用地の造成 ・(株)角田鉄工所	H24.2.10	H25.9.30	意見なし
46	美里町白石		2.2	現況が森林でなくなり、森林としての利用・保全を図る必要がなくなったため	全部	全部	—	—	太陽光発電施設 ・ユニバーシー01合同会社	H28.8.10	H30.5.25	意見なし
47	美里町白石		3.3	現況が森林でなくなり、森林としての利用・保全を図る必要がなくなったため	全部	全部	—	—	工場・事業場用地の造成 ・(社)希望の里	H29.12.1	H30.8.13	意見なし
48	美里町白石		1.6	現況が森林でなくなり、森林としての利用・保全を図る必要がなくなったため	全部	全部	—	—	太陽光発電施設 ・京和工業(株)	H27.10.8	R3.3.25	意見なし
49	美里町甘粕		1.3	現況が森林でなくなり、森林としての利用・保全を図る必要がなくなったため	全部	全部	—	—	工場・事業場用地の造成 ・日成運輸(株)	R3.1.12	R4.2.25	意見なし
50	神川町新里		1.8	現況が森林でなくなり、森林としての利用・保全を図る必要がなくなったため	全部	全部	—	—	太陽光発電施設 ・(株)テクノシステム	H30.7.24	R1.7.31	意見なし
51	寄居町赤浜		1.7	現況が森林でなくなり、森林としての利用・保全を図る必要がなくなったため	全部	全部	—	—	工場・事業場用地の造成 ・(株)日本陸送	R.1.11.12	R3.3.11	意見なし

案件数:51件

面積計:238.6ha

# 埼玉県土地利用基本計画(森林地域)の変更図面

さいたま市

整理 番号	計画図の変更	整理 番号	凡例	位置図																																					
1			<table border="1"> <tr> <td rowspan="4">都市地域</td> <td>普通地域</td> <td></td> </tr> <tr> <td>市街化区域</td> <td></td> </tr> <tr> <td>市街化調整区域</td> <td></td> </tr> <tr> <td>その他の用途地域</td> <td></td> </tr> <tr> <td rowspan="2">農業地域</td> <td>農業地域</td> <td></td> </tr> <tr> <td>農用地区域</td> <td></td> </tr> <tr> <td rowspan="4">森林地域</td> <td>森林地域</td> <td></td> </tr> <tr> <td>国有林</td> <td></td> </tr> <tr> <td>地域森林計画対象民有林</td> <td></td> </tr> <tr> <td>保安林</td> <td></td> </tr> <tr> <td rowspan="3">自然公園地域</td> <td>自然公園地域</td> <td></td> </tr> <tr> <td>特別地域</td> <td></td> </tr> <tr> <td>特別保護地区</td> <td></td> </tr> <tr> <td rowspan="3">自然保全地域</td> <td>自然保全地域</td> <td></td> </tr> <tr> <td>原生自然環境保全地域</td> <td></td> </tr> <tr> <td>特別地区</td> <td></td> </tr> </table>	都市地域	普通地域		市街化区域		市街化調整区域		その他の用途地域		農業地域	農業地域		農用地区域		森林地域	森林地域		国有林		地域森林計画対象民有林		保安林		自然公園地域	自然公園地域		特別地域		特別保護地区		自然保全地域	自然保全地域		原生自然環境保全地域		特別地区		 <p>国土地理院地図データをもとに埼玉県作成</p>
都市地域	普通地域																																								
	市街化区域																																								
	市街化調整区域																																								
	その他の用途地域																																								
農業地域	農業地域																																								
	農用地区域																																								
森林地域	森林地域																																								
	国有林																																								
	地域森林計画対象民有林																																								
	保安林																																								
自然公園地域	自然公園地域																																								
	特別地域																																								
	特別保護地区																																								
自然保全地域	自然保全地域																																								
	原生自然環境保全地域																																								
	特別地区																																								

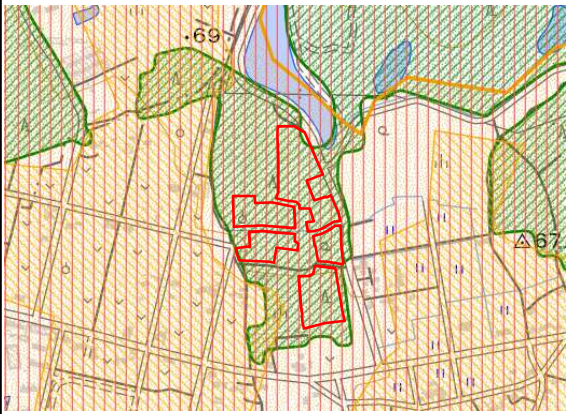

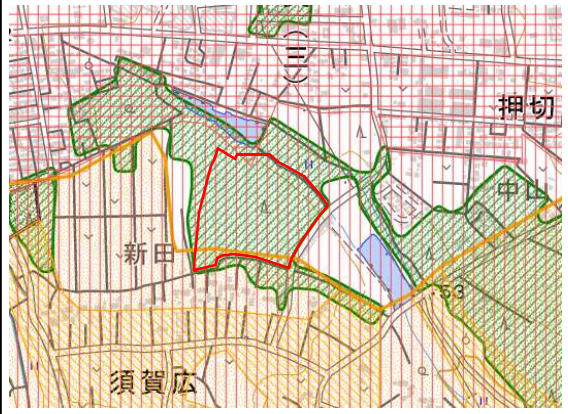
# 埼玉県土地利用基本計画(森林地域)の変更図面

熊谷市

整理番号	計画図の変更	整理番号	計画図の変更	位置図	
2		4			
3		5			<p>熊谷市</p> <p>国土地理院地図データをもとに埼玉県作成</p>

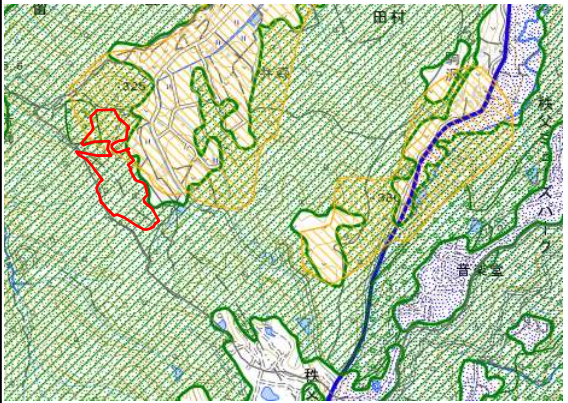
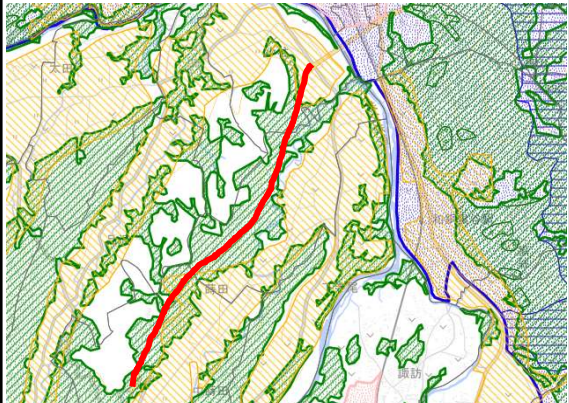
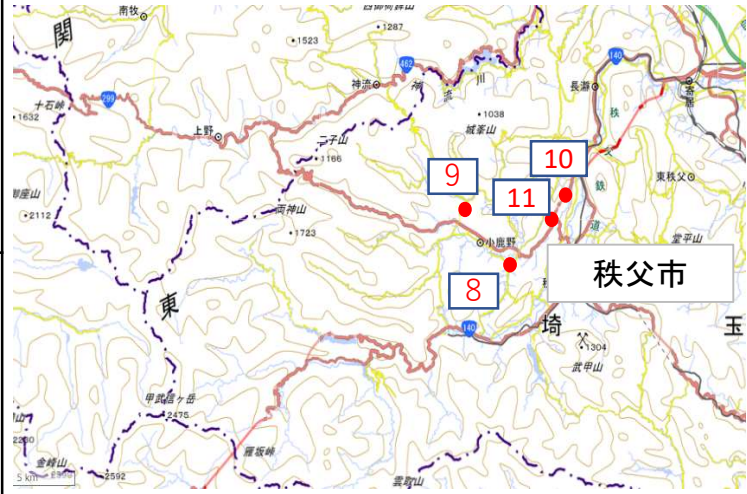
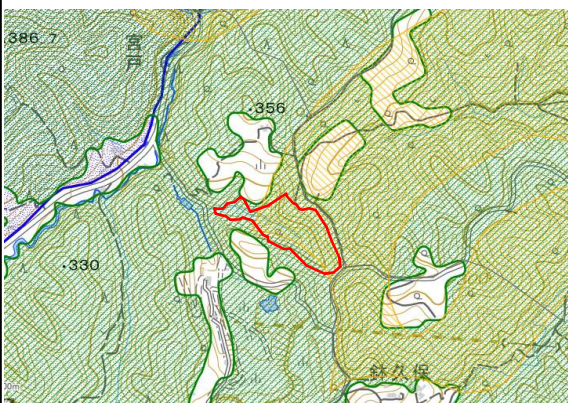
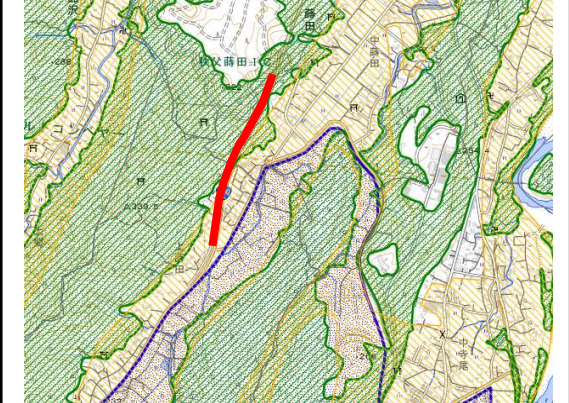
# 埼玉県土地利用基本計画(森林地域)の変更図面

熊谷市

整理 番号	計画図の変更	整理 番号	計画図の変更	位置図
6				 <p>熊谷市</p> <p>国土地理院地図データをもとに埼玉県作成</p>
7				

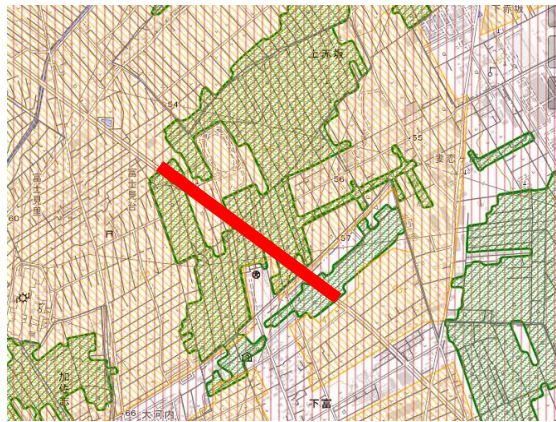
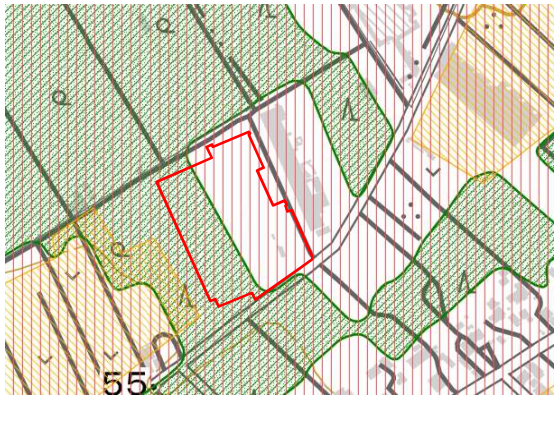

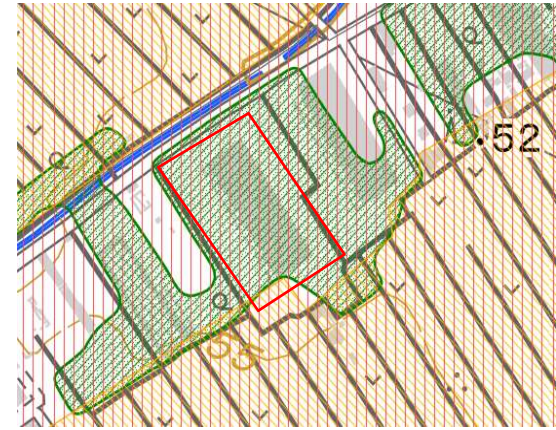
# 埼玉県土地利用基本計画(森林地域)の変更図面

秩父市

整理 番号	計画図の変更	整理 番号	計画図の変更	位置図
8		10		 <p>秩父市</p> <p>国土地理院地図データをもとに埼玉県作成</p>
9		11		

# 埼玉県土地利用基本計画(森林地域)の変更図面

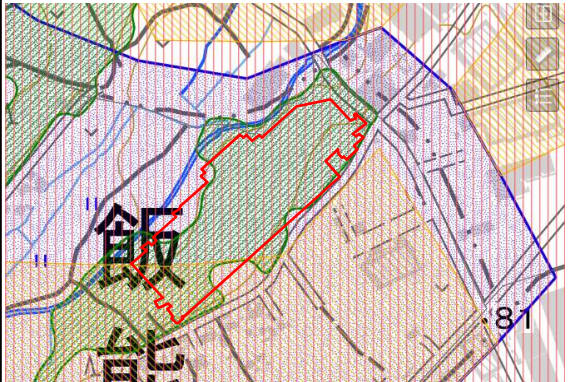

所沢市

整理 番号	計画図の変更	整理 番号	計画図の変更	位置図
12		14		 <p data-bbox="1733 1078 2145 1102">国土地理院地図データをもとに埼玉県作成</p>
13				



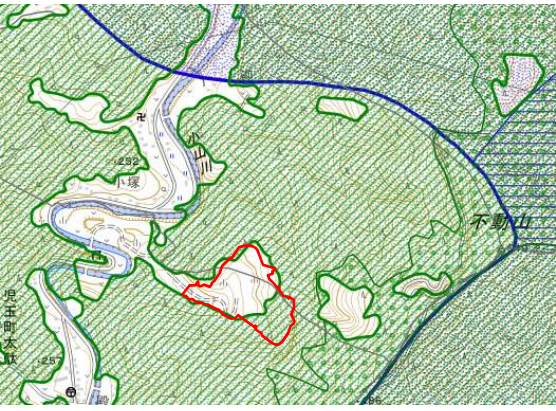
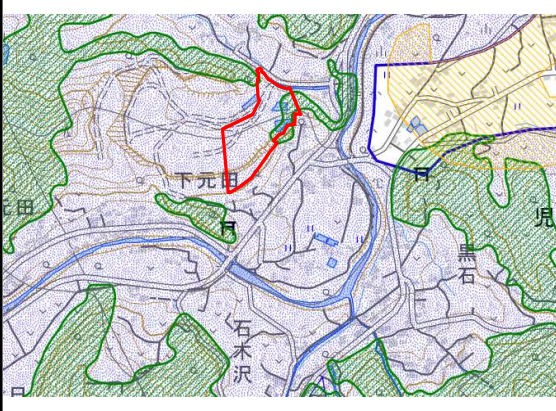

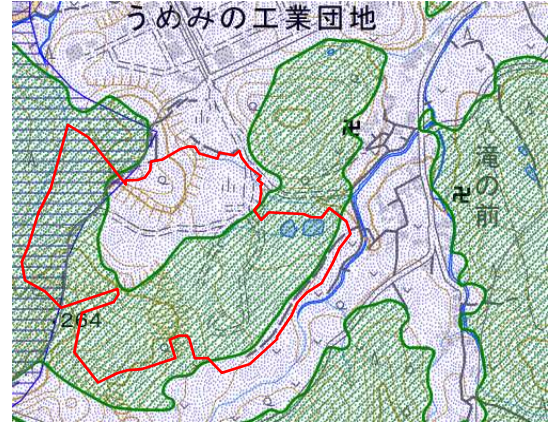
# 埼玉県土地利用基本計画(森林地域)の変更図面

飯能市

整理 番号	計画図の変更	整理 番号	計画図の変更	位置図
15				 <p>国土地理院地図データをもとに埼玉県作成</p>

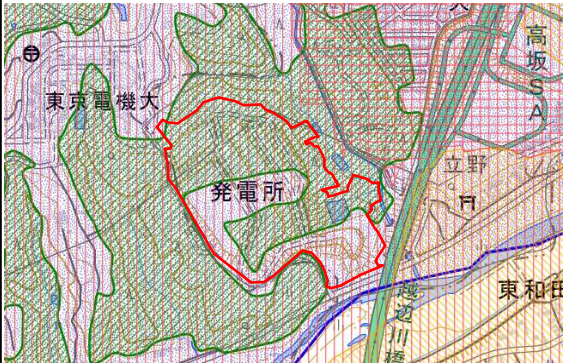

# 埼玉県土地利用基本計画(森林地域)の変更図面

本庄市

整理 番号	計画図の変更	整理 番号	計画図の変更	位置図
16		18		
17			<p>国土地理院地図データをもとに埼玉県作成</p>	

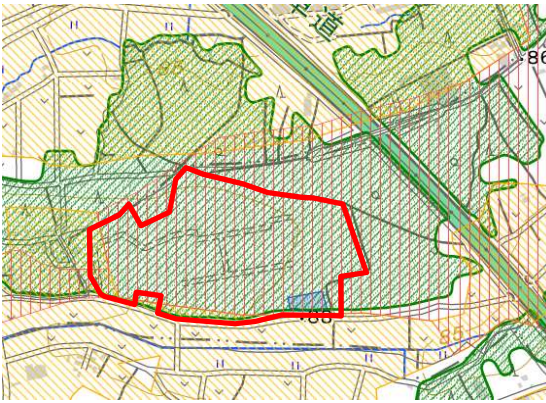
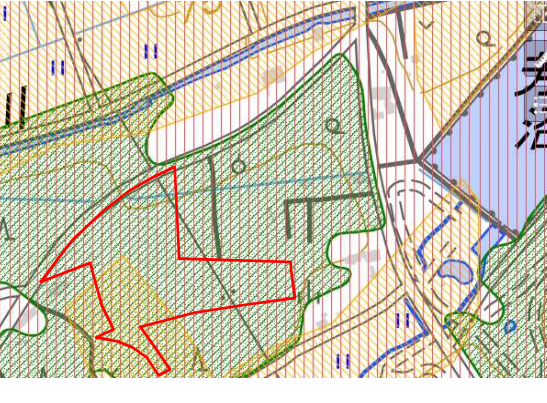

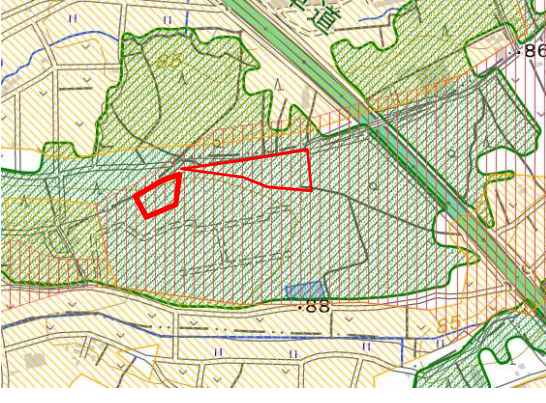
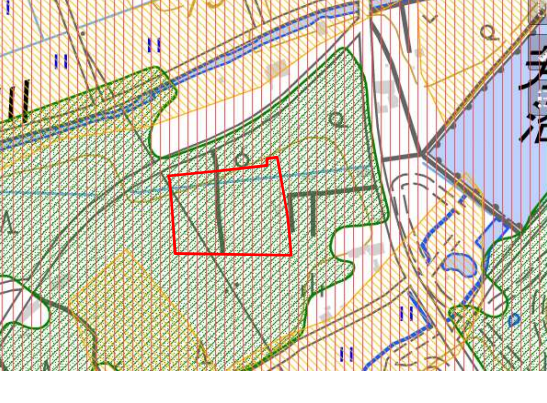
# 埼玉県土地利用基本計画(森林地域)の変更図面

東松山市

整理 番号	計画図の変更	整理 番号	計画図の変更	位置図
19				 <p>国土地理院地図データをもとに埼玉県作成</p>

# 埼玉県土地利用基本計画(森林地域)の変更図面

深谷市

整理 番号	計画図の変更	整理 番号	計画図の変更	位置図
20		22		 <p>国土地理院地図データをもとに埼玉県作成</p>
21		23		

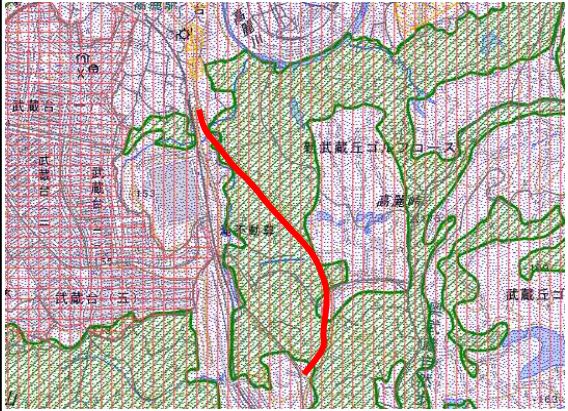



# 埼玉県土地利用基本計画(森林地域)の変更図面

深谷市

整理 番号	計画図の変更	整理 番号	計画図の変更	位置図
24		26		<p>深谷市</p> <p>国土地理院地図データをもとに埼玉県作成</p>
25				

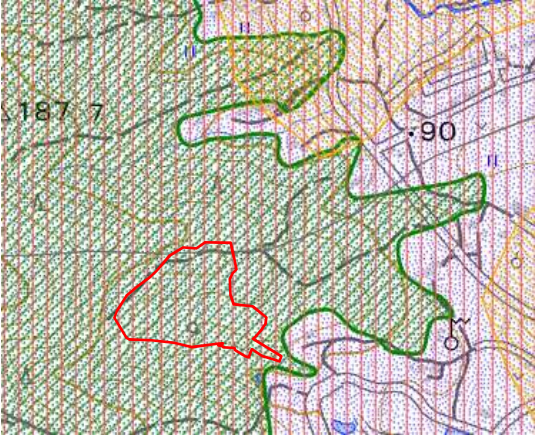

# 埼玉県土地利用基本計画(森林地域)の変更図面

日高市

整理 番号	計画図の変更	整理 番号	計画図の変更	位置図
27		29		 <p>国土地理院地図データをもとに埼玉県作成</p>
28				

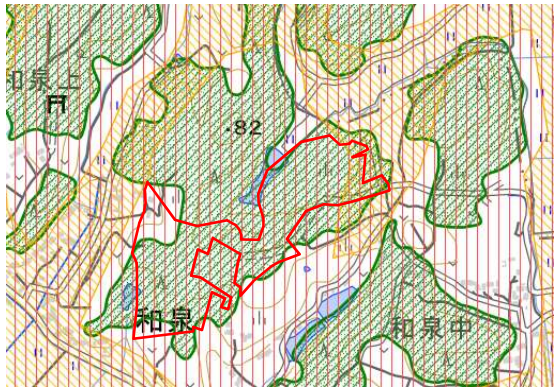

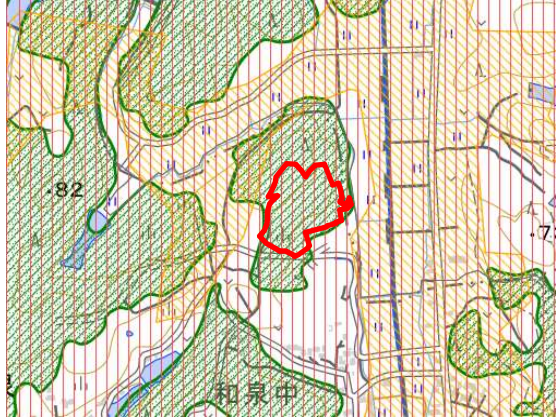
# 埼玉県土地利用基本計画(森林地域)の変更図面

越生町

整理 番号	計画図の変更	整理 番号	計画図の変更	位置図
30				 <p data-bbox="1736 1157 2139 1181">国土地理院地図データをもとに埼玉県作成</p>

# 埼玉県土地利用基本計画(森林地域)の変更図面

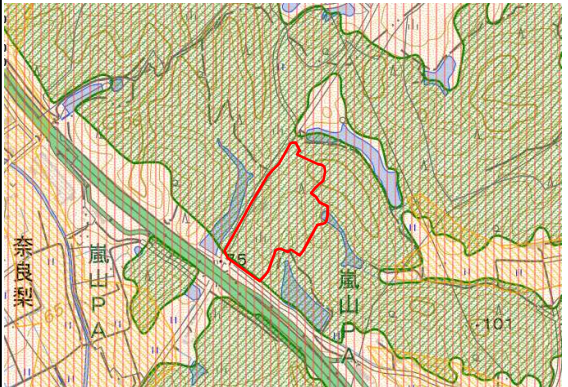
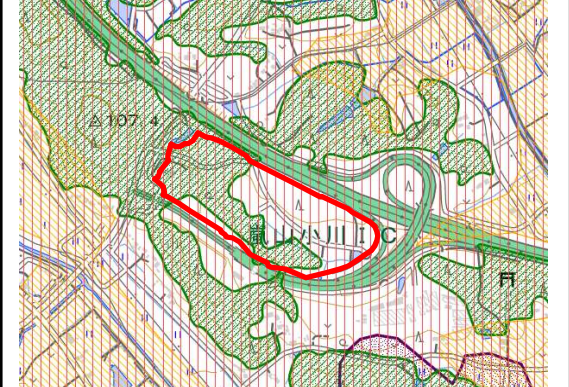

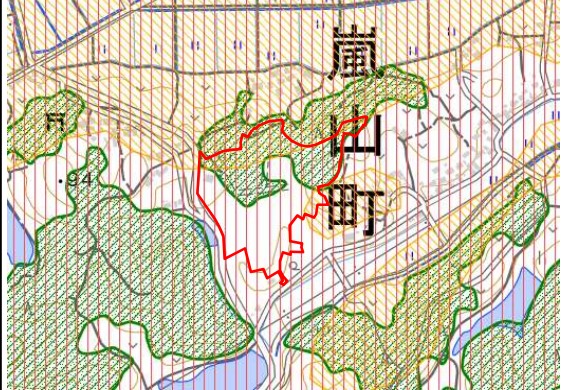
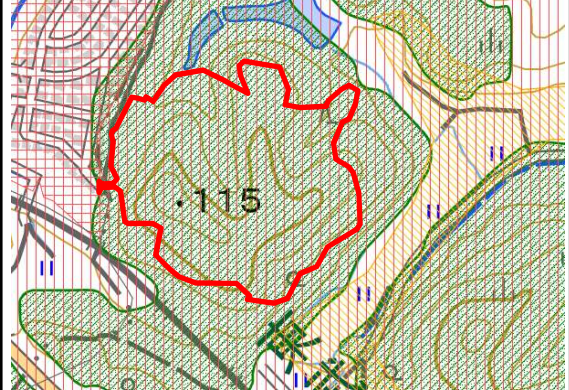
滑川町

整理 番号	計画図の変更	整理 番号	計画図の変更	位置図
31				 <p>国土地理院地図データをもとに埼玉県作成</p>
32				



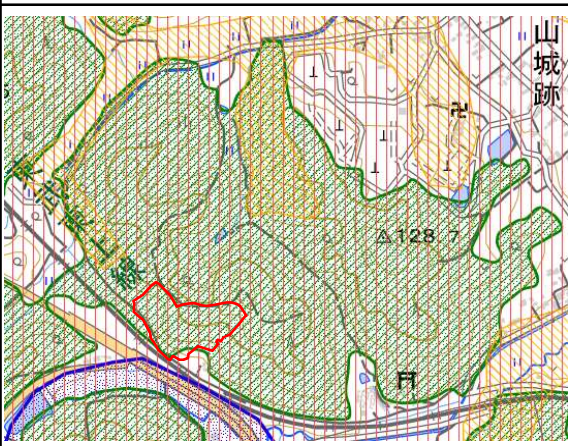

# 埼玉県土地利用基本計画(森林地域)の変更図面

嵐山町

整理 番号	計画図の変更	整理 番号	計画図の変更	位置図
33		35		 <p>国土地理院地図データをもとに埼玉県作成</p>
34		36		

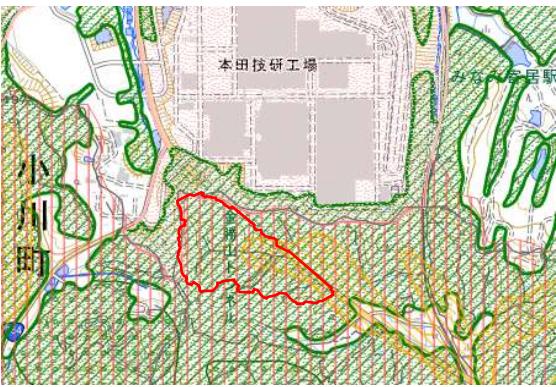
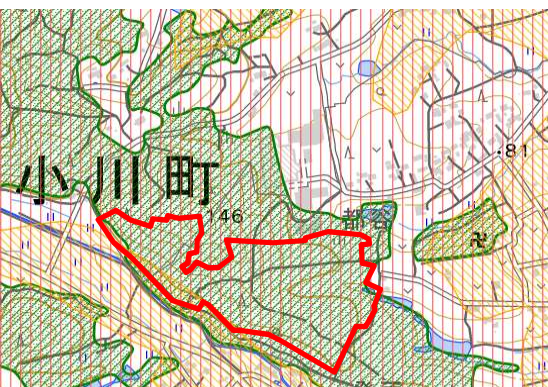

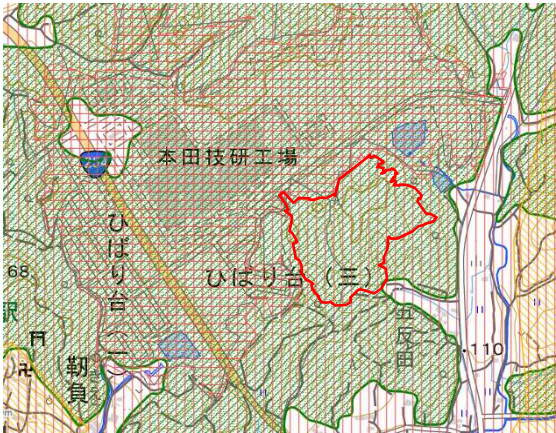
# 埼玉県土地利用基本計画(森林地域)の変更図面

嵐山町

整理 番号	計画図の変更	整理 番号	計画図の変更	位置図
37				 <p>国土地理院地図データをもとに埼玉県作成</p>

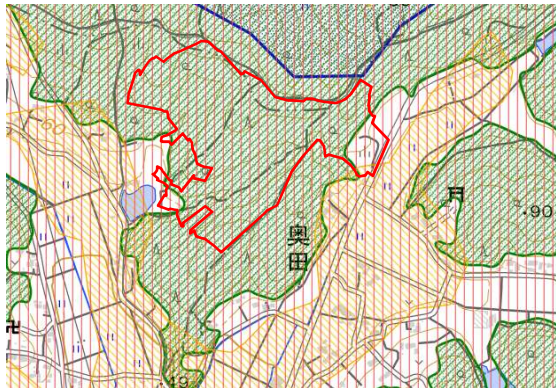
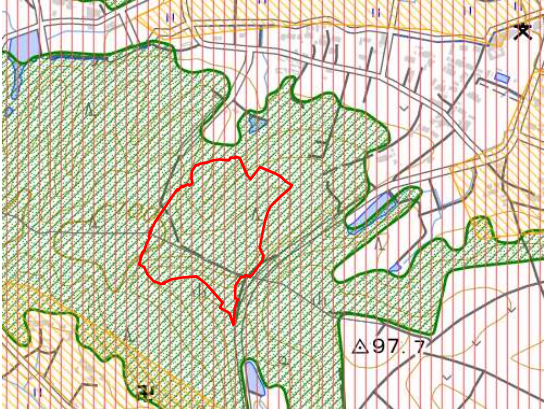

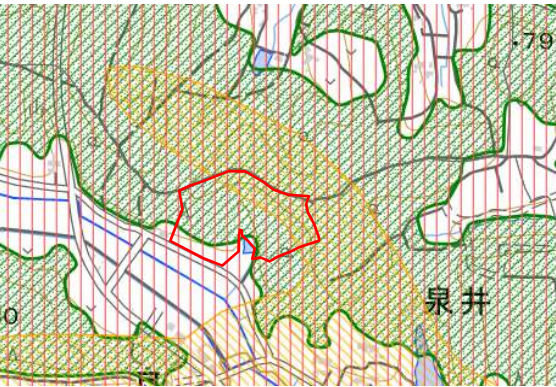
# 埼玉県土地利用基本計画(森林地域)の変更図面

小川町

整理 番号	計画図の変更	整理 番号	計画図の変更	位置図
38		40		
39				<p>国土地理院地図データをもとに埼玉県作成</p>

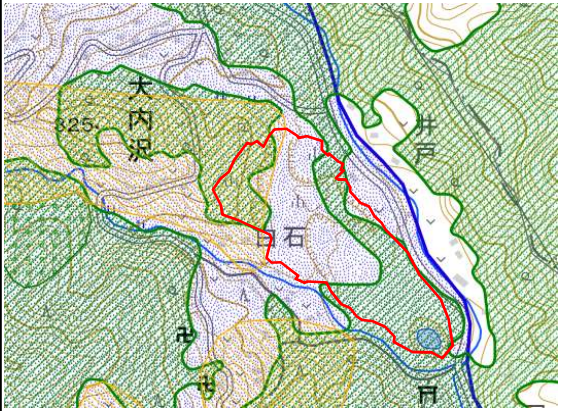

# 埼玉県土地利用基本計画(森林地域)の変更図面

鳩山町

整理 番号	計画図の変更	整理 番号	計画図の変更	位置図
41		43		 <p data-bbox="1733 1118 2141 1142">国土地理院地図データをもとに埼玉県作成</p>
42				


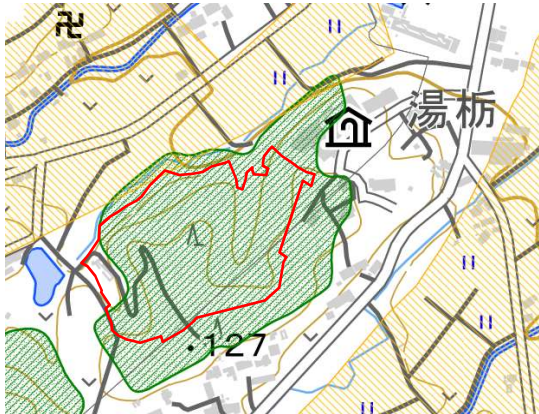

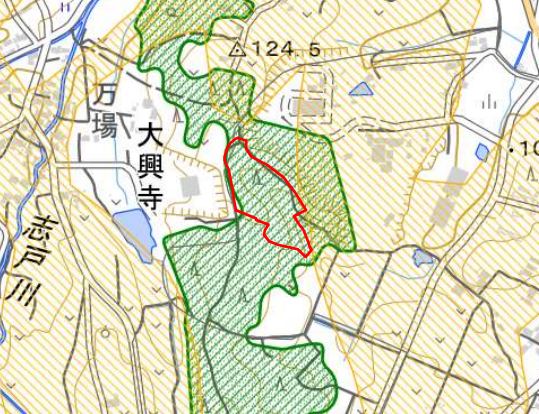

# 埼玉県土地利用基本計画(森林地域)の変更図面

東秩父村

整理 番号	計画図の変更	整理 番号	計画図の変更	位置図
44				 <p>国土地理院地図データをもとに埼玉県作成</p>



# 埼玉県土地利用基本計画(森林地域)の変更図面

美里町

整理 番号	計画図の変更	整理 番号	計画図の変更	位置図
45		47		位置図
46		48		 <p>国土地理院地図データをもとに埼玉県作成</p>

# 埼玉県土地利用基本計画(森林地域)の変更図面

美里町

整理 番号	計画図の変更	整理 番号	計画図の変更	位置図
49				

# 埼玉県土地利用基本計画(森林地域)の変更図面

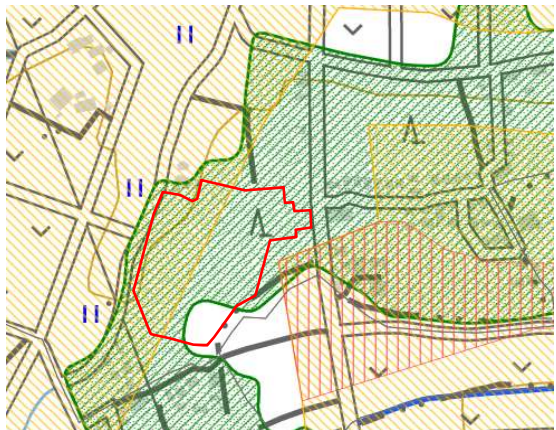

神川町

整理 番号	計画図の変更	整理 番号	計画図の変更	位置図
50				 <p>国土地理院地図データをもとに埼玉県作成</p>



# 埼玉県土地利用基本計画(森林地域)の変更図面

寄居町

整理 番号	計画図の変更	整理 番号	計画図の変更	位置図
51				 <p>寄居町</p> <p>大里郡</p> <p>寄居町</p> <p>国土地理院地図データをもとに埼玉県作成</p>