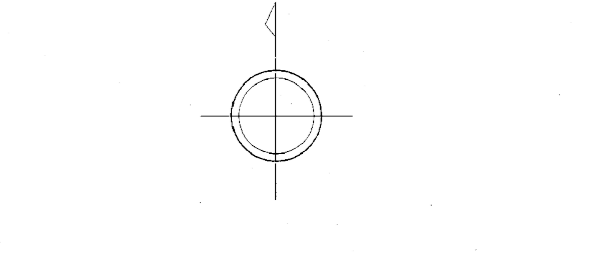
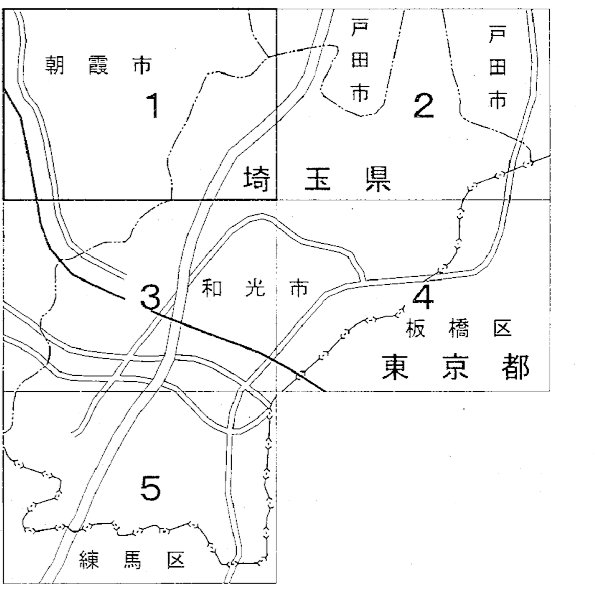


# 和光市地形図

## 和光北インター東部地区 区域区分 計画図(1)



**記号**

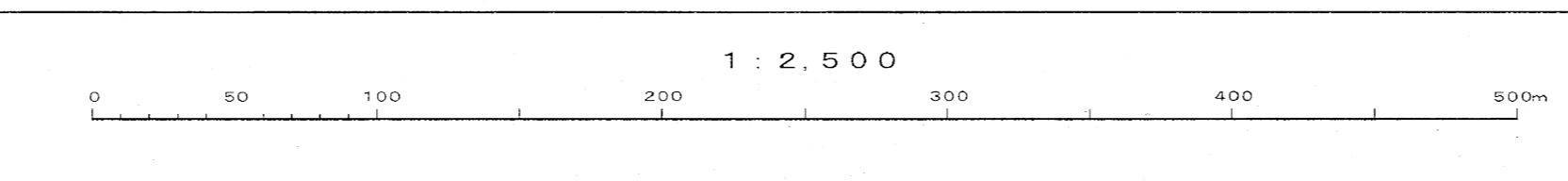
	△ 27.2 三角点	⑩ 区界
	△ 26.0 三角点	⑪ 市界
	△ 25.8 三角点	⑫ 市界
	△ 25.7 三角点	⑬ 市界
	△ 25.5 三角点	⑭ 市界
	△ 25.3 三角点	⑮ 市界
	△ 25.1 三角点	⑯ 市界
	△ 24.9 三角点	⑰ 市界
	△ 24.7 三角点	⑱ 市界
	△ 24.5 三角点	⑲ 市界
	△ 24.3 三角点	⑳ 市界
	△ 24.1 三角点	㉑ 市界
	△ 23.9 三角点	㉒ 市界
	△ 23.7 三角点	㉓ 市界
	△ 23.5 三角点	㉔ 市界
	△ 23.3 三角点	㉕ 市界
	△ 23.1 三角点	㉖ 市界
	△ 22.9 三角点	㉗ 市界
	△ 22.7 三角点	㉘ 市界
	△ 22.5 三角点	㉙ 市界
	△ 22.3 三角点	㉚ 市界
	△ 22.1 三角点	㉛ 市界
	△ 21.9 三角点	㉜ 市界
	△ 21.7 三角点	㉝ 市界
	△ 21.5 三角点	㉞ 市界
	△ 21.3 三角点	㉟ 市界
	△ 21.1 三角点	㊱ 市界
	△ 20.9 三角点	㊲ 市界
	△ 20.7 三角点	㊳ 市界
	△ 20.5 三角点	㊴ 市界
	△ 20.3 三角点	㊵ 市界
	△ 20.1 三角点	㊶ 市界
	△ 19.9 三角点	㊷ 市界
	△ 19.7 三角点	㊸ 市界
	△ 19.5 三角点	㊹ 市界
	△ 19.3 三角点	㊺ 市界

**追加記号**

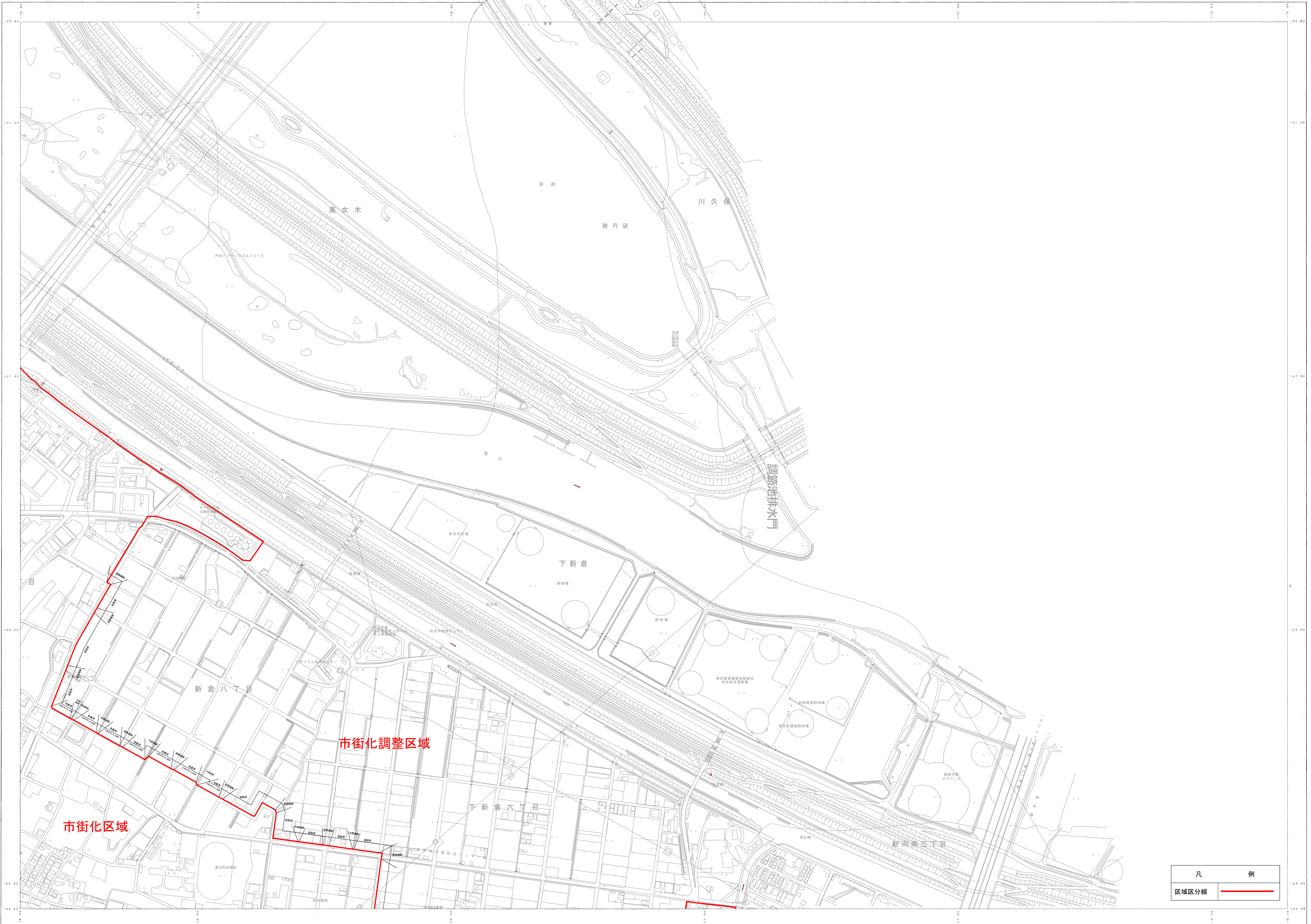
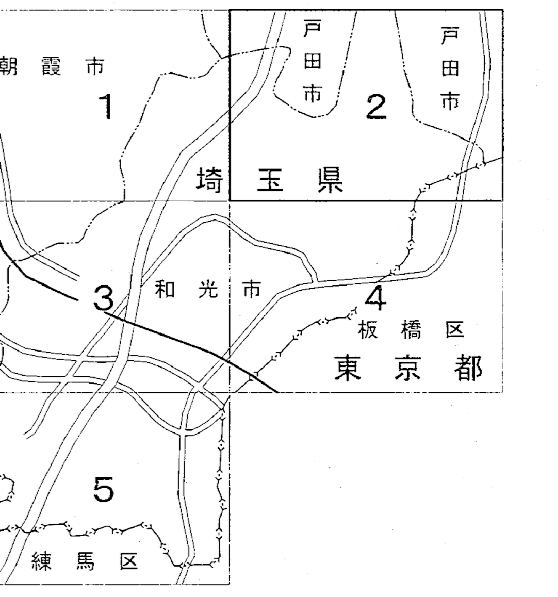
	① 国道
	② 国道
	③ 国道
	④ 国道
	⑤ 国道
	⑥ 国道
	⑦ 国道
	⑧ 国道
	⑨ 国道
	⑩ 国道
	⑪ 国道
	⑫ 国道
	⑬ 国道
	⑭ 国道
	⑮ 国道
	⑯ 国道
	⑰ 国道
	⑱ 国道
	⑲ 国道
	⑳ 国道
	㉑ 国道
	㉒ 国道
	㉓ 国道
	㉔ 国道
	㉕ 国道
	㉖ 国道
	㉗ 国道
	㉘ 国道
	㉙ 国道
	㉚ 国道
	㉛ 国道
	㉜ 国道
	㉝ 国道
	㉞ 国道
	㉟ 国道
	㊱ 国道
	㊲ 国道
	㊳ 国道
	㊴ 国道
	㊵ 国道
	㊶ 国道
	㊷ 国道
	㊸ 国道
	㊹ 国道
	㊺ 国道
	㊻ 国道
	㊼ 国道
	㊽ 国道
	㊾ 国道
	㊿ 国道
	㊿ 国道

凡例  
区域区分線

平成11年測量  
平成16年修正  
平成17年一部修正  
平成20年修正  
1. 平成10年12月最新空中写真  
2. 平成11年7月現地測量  
1. 平成19年6月最新空中写真  
2. 平成19年7月現地測量  
1. 平成10年11月最新空中写真  
2. 平成17年12月現地測量  
1. 平成20年8月最新空中写真  
2. 平成20年11月現地測量



この測量成果は、建設省国土院の承認を受けて作成されたものである。  
この測量成果は、国土院の承認及び精度を確保して作成されたものである。  
この測量成果は、国土院の承認を受けて作成されたものである。  
平成10年 測量 第355号  
平成17年 測量 第255号  
測量 和光市役所  
太平洋航業株式会社 調査

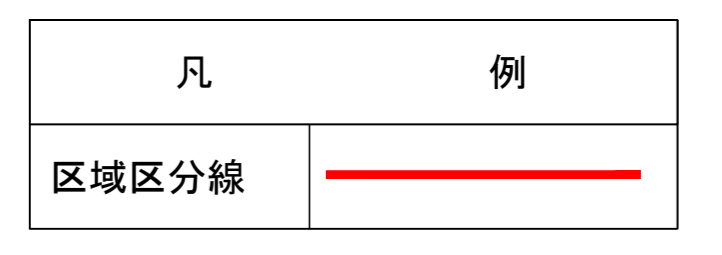


記号

○	公園	△	墓	□	公共施設	〇	浄水場
◇	公園	△	墓	□	公共施設	○	浄水場
◇	公園	△	墓	□	公共施設	○	浄水場

追加記号

〇	調整区域	〇	調整区域
---	------	---	------



平成11年測量 1. 平成10年12月撮影空中写真  
 平成16年修正 2. 平成11年7月現地調査  
 平成17年一部修正 1. 平成16年6月撮影空中写真  
 平成20年修正 2. 平成16年7月現地調査

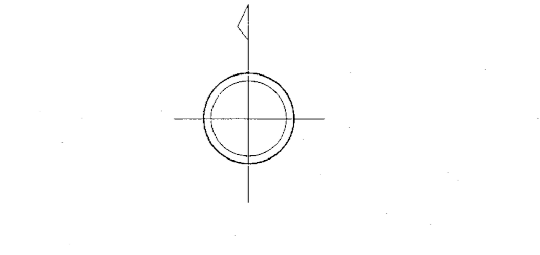
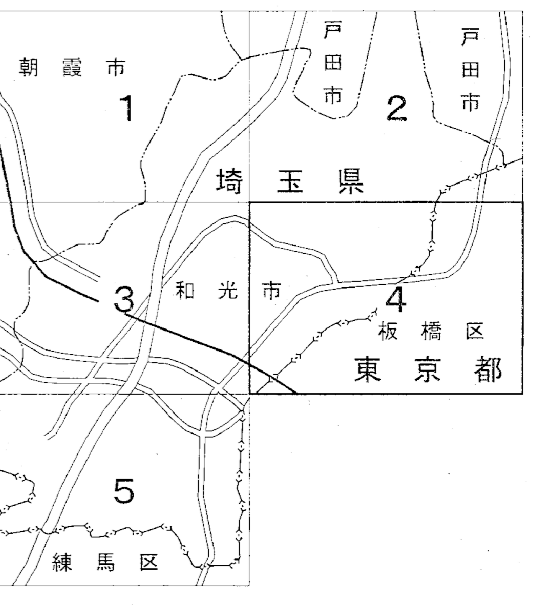
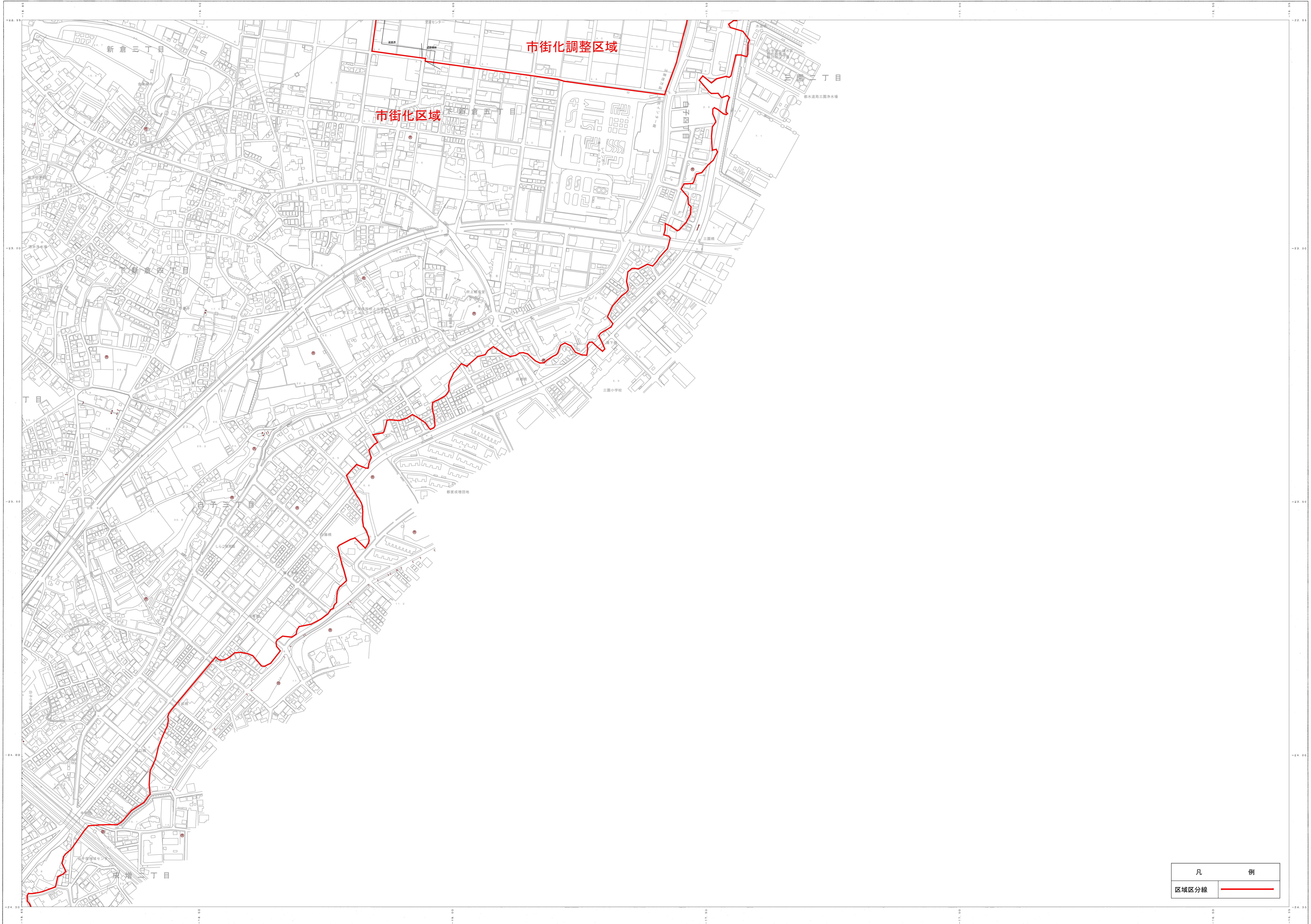
1:2,500

この測量成果は、建設省国土院技長の承認を得て同院の測量機及び測量成果を利用して得たものである。  
 (測量番号) 平10 図2 第355号

この測量成果は、国土院技長の承認及び助産を得て同院所有の測量機及び測量成果を利用して得たものである。  
 (測量番号) 平20 図2 第225号

この測量成果は、国土院技長の承認を受けて得たものである。  
 (測量番号) 平15 図2 第37号

制作発行有発行所 和光市役所  
 〒350-8525  
 太平洋航業株式会社調製



記号

普通建物	△ 2.2 工業地	△ 2.2 工業地	△ 2.2 工業地
整地建物	△ 2.3 住宅地	△ 2.3 住宅地	△ 2.3 住宅地
見立建物	△ 2.4 住宅地	△ 2.4 住宅地	△ 2.4 住宅地
普通建物	△ 2.5 住宅地	△ 2.5 住宅地	△ 2.5 住宅地
普通建物	△ 2.6 住宅地	△ 2.6 住宅地	△ 2.6 住宅地
普通建物	△ 2.7 住宅地	△ 2.7 住宅地	△ 2.7 住宅地
普通建物	△ 2.8 住宅地	△ 2.8 住宅地	△ 2.8 住宅地
普通建物	△ 2.9 住宅地	△ 2.9 住宅地	△ 2.9 住宅地
普通建物	△ 3.0 住宅地	△ 3.0 住宅地	△ 3.0 住宅地
普通建物	△ 3.1 住宅地	△ 3.1 住宅地	△ 3.1 住宅地
普通建物	△ 3.2 住宅地	△ 3.2 住宅地	△ 3.2 住宅地
普通建物	△ 3.3 住宅地	△ 3.3 住宅地	△ 3.3 住宅地
普通建物	△ 3.4 住宅地	△ 3.4 住宅地	△ 3.4 住宅地
普通建物	△ 3.5 住宅地	△ 3.5 住宅地	△ 3.5 住宅地
普通建物	△ 3.6 住宅地	△ 3.6 住宅地	△ 3.6 住宅地
普通建物	△ 3.7 住宅地	△ 3.7 住宅地	△ 3.7 住宅地
普通建物	△ 3.8 住宅地	△ 3.8 住宅地	△ 3.8 住宅地
普通建物	△ 3.9 住宅地	△ 3.9 住宅地	△ 3.9 住宅地
普通建物	△ 4.0 住宅地	△ 4.0 住宅地	△ 4.0 住宅地
普通建物	△ 4.1 住宅地	△ 4.1 住宅地	△ 4.1 住宅地
普通建物	△ 4.2 住宅地	△ 4.2 住宅地	△ 4.2 住宅地
普通建物	△ 4.3 住宅地	△ 4.3 住宅地	△ 4.3 住宅地
普通建物	△ 4.4 住宅地	△ 4.4 住宅地	△ 4.4 住宅地
普通建物	△ 4.5 住宅地	△ 4.5 住宅地	△ 4.5 住宅地
普通建物	△ 4.6 住宅地	△ 4.6 住宅地	△ 4.6 住宅地
普通建物	△ 4.7 住宅地	△ 4.7 住宅地	△ 4.7 住宅地
普通建物	△ 4.8 住宅地	△ 4.8 住宅地	△ 4.8 住宅地
普通建物	△ 4.9 住宅地	△ 4.9 住宅地	△ 4.9 住宅地
普通建物	△ 5.0 住宅地	△ 5.0 住宅地	△ 5.0 住宅地
普通建物	△ 5.1 住宅地	△ 5.1 住宅地	△ 5.1 住宅地
普通建物	△ 5.2 住宅地	△ 5.2 住宅地	△ 5.2 住宅地
普通建物	△ 5.3 住宅地	△ 5.3 住宅地	△ 5.3 住宅地
普通建物	△ 5.4 住宅地	△ 5.4 住宅地	△ 5.4 住宅地
普通建物	△ 5.5 住宅地	△ 5.5 住宅地	△ 5.5 住宅地
普通建物	△ 5.6 住宅地	△ 5.6 住宅地	△ 5.6 住宅地
普通建物	△ 5.7 住宅地	△ 5.7 住宅地	△ 5.7 住宅地
普通建物	△ 5.8 住宅地	△ 5.8 住宅地	△ 5.8 住宅地
普通建物	△ 5.9 住宅地	△ 5.9 住宅地	△ 5.9 住宅地
普通建物	△ 6.0 住宅地	△ 6.0 住宅地	△ 6.0 住宅地
普通建物	△ 6.1 住宅地	△ 6.1 住宅地	△ 6.1 住宅地
普通建物	△ 6.2 住宅地	△ 6.2 住宅地	△ 6.2 住宅地
普通建物	△ 6.3 住宅地	△ 6.3 住宅地	△ 6.3 住宅地
普通建物	△ 6.4 住宅地	△ 6.4 住宅地	△ 6.4 住宅地
普通建物	△ 6.5 住宅地	△ 6.5 住宅地	△ 6.5 住宅地
普通建物	△ 6.6 住宅地	△ 6.6 住宅地	△ 6.6 住宅地
普通建物	△ 6.7 住宅地	△ 6.7 住宅地	△ 6.7 住宅地
普通建物	△ 6.8 住宅地	△ 6.8 住宅地	△ 6.8 住宅地
普通建物	△ 6.9 住宅地	△ 6.9 住宅地	△ 6.9 住宅地
普通建物	△ 7.0 住宅地	△ 7.0 住宅地	△ 7.0 住宅地
普通建物	△ 7.1 住宅地	△ 7.1 住宅地	△ 7.1 住宅地
普通建物	△ 7.2 住宅地	△ 7.2 住宅地	△ 7.2 住宅地
普通建物	△ 7.3 住宅地	△ 7.3 住宅地	△ 7.3 住宅地
普通建物	△ 7.4 住宅地	△ 7.4 住宅地	△ 7.4 住宅地
普通建物	△ 7.5 住宅地	△ 7.5 住宅地	△ 7.5 住宅地
普通建物	△ 7.6 住宅地	△ 7.6 住宅地	△ 7.6 住宅地
普通建物	△ 7.7 住宅地	△ 7.7 住宅地	△ 7.7 住宅地
普通建物	△ 7.8 住宅地	△ 7.8 住宅地	△ 7.8 住宅地
普通建物	△ 7.9 住宅地	△ 7.9 住宅地	△ 7.9 住宅地
普通建物	△ 8.0 住宅地	△ 8.0 住宅地	△ 8.0 住宅地
普通建物	△ 8.1 住宅地	△ 8.1 住宅地	△ 8.1 住宅地
普通建物	△ 8.2 住宅地	△ 8.2 住宅地	△ 8.2 住宅地
普通建物	△ 8.3 住宅地	△ 8.3 住宅地	△ 8.3 住宅地
普通建物	△ 8.4 住宅地	△ 8.4 住宅地	△ 8.4 住宅地
普通建物	△ 8.5 住宅地	△ 8.5 住宅地	△ 8.5 住宅地
普通建物	△ 8.6 住宅地	△ 8.6 住宅地	△ 8.6 住宅地
普通建物	△ 8.7 住宅地	△ 8.7 住宅地	△ 8.7 住宅地
普通建物	△ 8.8 住宅地	△ 8.8 住宅地	△ 8.8 住宅地
普通建物	△ 8.9 住宅地	△ 8.9 住宅地	△ 8.9 住宅地
普通建物	△ 9.0 住宅地	△ 9.0 住宅地	△ 9.0 住宅地
普通建物	△ 9.1 住宅地	△ 9.1 住宅地	△ 9.1 住宅地
普通建物	△ 9.2 住宅地	△ 9.2 住宅地	△ 9.2 住宅地
普通建物	△ 9.3 住宅地	△ 9.3 住宅地	△ 9.3 住宅地
普通建物	△ 9.4 住宅地	△ 9.4 住宅地	△ 9.4 住宅地
普通建物	△ 9.5 住宅地	△ 9.5 住宅地	△ 9.5 住宅地
普通建物	△ 9.6 住宅地	△ 9.6 住宅地	△ 9.6 住宅地
普通建物	△ 9.7 住宅地	△ 9.7 住宅地	△ 9.7 住宅地
普通建物	△ 9.8 住宅地	△ 9.8 住宅地	△ 9.8 住宅地
普通建物	△ 9.9 住宅地	△ 9.9 住宅地	△ 9.9 住宅地
普通建物	△ 10.0 住宅地	△ 10.0 住宅地	△ 10.0 住宅地

凡	例
区域区分線	

図例は平成14年国土交通省告示第9号の規定による国土地理院による測量結果に基づき作成されたものである。図例に示したある種はキロメートル単位、面積は0.5キロメートル平方メートル、高さの基準は東京湾の平均高潮、等高線の間隔は2メートル。

平成11年測量  
平成16年修正  
平成17年一部修正  
平成20年修正

1:2,500

この測量結果は、建設省国土地理院の承認を得て作成されたものである。  
この測量結果は、国土地理院の承認及び訂正を経て作成されたものである。  
この測量結果は、国土地理院の承認を受けて作成されたものである。  
和光市役所  
太平洋航業株式会社調製