

埼玉県立文書館 令和4年度 企画展

夏休みの宿題の材料  
があるかも!?

# 地図と遊ぼう

～みんなで描く地図との未来～

令和4年

7/1(金)～9/4(日)

休館日：月曜日、祝日(7/18・8/11)、月末整理日(8/31)



クイズ形式で  
地図との遊び方  
をお伝えします!  
挑戦者、求む!

行くぞ～!



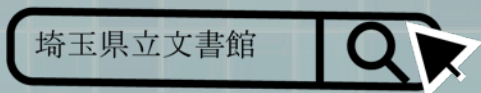
文書館マスコット  
もんじろう



文書館マスコット  
もんざぶろう


協力：埼玉県県土整備部建設管理課 ・ 埼玉県立さきたま史跡の博物館 ・ 埼玉県環境科学国際センター

Atlas Eco Saitama  
<https://cessgis.maps.arcgis.com/home/index.html>



Twitter : 埼玉県立文書館  
@saitama\_monjo

YouTube : 埼玉県立文書館公式 YouTube チャンネル  
<https://www.youtube.com/channel/UCy3TiJGCrIWIxmyLglwXo8Q>



# 地図と遊ぼう

～みんなで描く地図との未来～



夏休みを迎えるみなさん！  
今年の夏は、地図を片手に  
地元を見て回りませんか！？  
地図を読みこなせるようになると、  
その地域の地表のみならず、地下  
の様子や気温、過去や未来までも  
見抜く力を得ることができます！！

## プロローグ

「地図」って、どれも一緒じゃないの？

## I

あんな「地図」にこんな「地図」

## II

見えないものが見えるようになる「地図」

## III

「地図」を読む—地図記号の世界—

## IV

GIS—未来の地図—

## V

測量の変遷

## エピローグ

情報集積基地 地図センター！！  
—世界の表し方—



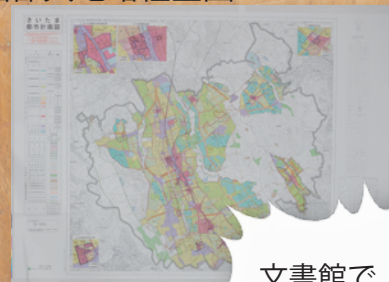
地形図



EarthClip25000



大日本国郡輿地路程全図



都市計画図

文書館で  
地図を調べる力を  
手に入れよう！！



## 関連イベント

高さをはかってみよう！—測量プチ体験—

期間：毎週火曜日 14時～15時

場所：4階地図センター

申し込み不要 先着順 定員10人まで

※新型コロナウイルス感染症の状況により、開催内容が変更になる場合があります。

開催期間：令和4年7月1日(金)～9月4日(日)

休館日：月曜日、国民の祝日(7/18・8/11)、月末整理日(8/31)

開室時間：9時～17時

展示会場：埼玉県立文書館 1階展示室

4階地図展示コーナー・地図センター

観覧料：無料

お問合せ：埼玉県立文書館 地図センター担当

〒330-0063 さいたま市浦和区高砂 4-3-18

TEL 048-865-0112

