

## VI 水利權等取得狀況

## VI 水利権取得状況

表VI-1 水道用水供給事業水利権取得状況

施設名	許可水量 (m <sup>3</sup> /秒)	緊急時の最大取水量			
		水系名		合計 (m <sup>3</sup> /秒)	
		利根川水系 (m <sup>3</sup> /秒)	荒川水系 (m <sup>3</sup> /秒)		
埼玉県水道用水供給事業	大久保浄水場	11.115	3.704	8.836	12.540
	庄和浄水場	3.592	3.592	0.000	3.592
	行田浄水場	4.896	5.153	0.000	5.153
	新三郷浄水場	4.324	4.390	0.000	4.390
	吉見浄水場	1.776	1.760	0.883	2.643
	合計	25.703 (安定 : 25.703 100.0 %) (暫定 : 0.000 0.0 %)	18.599	9.719	28.318

表VI-2 市町村等水道の水利権取得状況

番号	市町村名	事業名	浄水場名	河川の区分			表流水 伏流水 の別	許可区分	許可水量 (m³) ※			
				水系		河川名			秒最大	日最大		
1	秩父市	秩父広域市町村圏組合 上水道	橋立浄水場	一級河川	荒川水系	橋立川	表流水	安定水利権	0.17	18,000		
2				一級河川	荒川水系	浦山川	表流水	安定水利権	0.05			
3				一級河川	荒川水系	浦山川	表流水	安定水利権	0.1			
4					影森浄水場	普通河川	荒川水系	湯の沢	表流水	国有土地 使用許可	[ 0.01 ]	865
5					別所浄水場	一級河川	荒川水系	荒川	表流水	安定水利権	0.2427	[ 20,969 ]
6					高篠浄水場	一級河川	荒川水系	定峰川	表流水	安定水利権	0.0133	[ 1,149 ]
7					大田浄水場	一級河川	荒川水系	赤平川	表流水	安定水利権	0.0056	[ 483 ]
8					南浄水場	普通河川	荒川水系	唐沢	表流水	その他	[ 0.00081 ]	70
9					大谷日向浄水場	普通河川	荒川水系	大谷沢	表流水	その他	[ 0.00052 ]	45
10	(旧吉田町)	秩父広域市町村圏組合 上水道	塚越浄水場	一級河川	荒川水系	吉田川	表流水	安定水利権	0.0204	1,760		
11				普通河川	荒川水系	吉田川支流 小川川	表流水	国有土地 使用許可	[ 0.0139 ]	1,197		
12				石間浄水場	一級河川	荒川水系	石間川	表流水	安定水利権	0.005	432	
14				半納浄水場	普通河川	荒川水系	石間川支流 笹沢	伏流水	法定外公共物 占用許可	[ 0.0004 ]	36	
15			普通河川		荒川水系	石間川支流 岩城沢	伏流水	法定外公共物 占用許可	[ 0.0002 ]	18		
16				白岩浄水場	普通河川	荒川水系	阿熊川支流 白岩沢	表流水	法定外公共物 占用許可	[ 0.00054 ]	47	
17				中郷浄水場	普通河川	荒川水系	石間川支流 井戸沢	表流水	法定外公共物 占用許可	[ 0.00034 ]	29	
18				女形浄水場	普通河川	荒川水系	吉田川支流 女形沢	表流水	法定外公共物 占用許可	[ 0.00053 ]	46	
19			(旧大滝村)	秩父広域市町村圏組合 上水道	落合浄水場	普通河川	荒川水系	栗尾沢	表流水	法定外公共物 占用許可	[ 0.0029 ]	249
20	栃本浄水場	普通河川			荒川水系	滝川支流豆焼沢 の支流"せ"沢	表流水	不動産(土地) 使用賃借契約	[ 0.0045 ]	386		
21	中津川浄水場	普通河川			荒川水系	中津川支流 大若沢	表流水	法定外公共物 占用許可	[ 0.0012 ]	100		
22	中双里浄水場	普通河川			荒川水系	中津川支流 井戸沢	表流水	法定外公共物 占用許可	[ 0.0002 ]	13		
23	三峰浄水場	普通河川			荒川水系	大砥沢支流 細谷沢	表流水	法定外公共物 占用許可	[ 0.001 ]	88		
24	大血川浄水場	普通河川			荒川水系	大血川支流 西谷沢	表流水	法定外公共物 占用許可	[ 0.0024 ]	206		
25	(旧荒川村)	秩父広域市町村圏組合 上水道			安谷川浄水場	普通河川	荒川水系	安谷川支流 持小舎沢	表流水	法定外公共物 占用許可	[ 0.0067 ]	579
26			普通河川	荒川水系		安谷川支流 矢野沢	表流水	法定外公共物 占用許可	[ 0.00362 ]	313		
27			普通河川	荒川水系		安谷川支流 寺沢川	表流水	法定外公共物 占用許可	[ 0.00259 ]	224		
28			普通河川	荒川水系		安谷川支流 寺沢川	表流水	国有土地 使用許可	[ 0.00093 ]	80		
29			普通河川	荒川水系		安谷川	表流水	法定外公共物 占用許可	[ 0.02847 ]	2,460		
30			谷津川浄水場	普通河川	荒川水系	谷津川	表流水	法定外公共物 占用許可	[ 0.007 ]	602		
31	普通河川	荒川水系		谷津川	表流水	法定外公共物 占用許可	[ 0.0133 ]	1,150				
32	飯能市	飯能市上水道	本郷浄水場	一級河川	荒川水系	入間川	伏流水	安定水利権	0.115	[ 9,936 ]		
33				一級河川	荒川水系	入間川	伏流水	安定水利権	0.034	[ 2,937 ]		
34			小岩井浄水場	一級河川	荒川水系	入間川	表流水	安定水利権	0.366	[ 31,622 ]		
35			両吾野浄水場	一級河川	荒川水系	長沢川	伏流水	安定水利権	0.007	[ 604 ]		
36			上吾野浄水場	一級河川	荒川水系	北川	伏流水	安定水利権	0.0035	[ 302 ]		
37	(旧名栗村)	名栗簡易水道	名栗浄水場	一級河川	荒川水系	入間川	表流水	安定水利権	0.01	867		
38	狭山市	狭山市上水道	鶴ノ木浄水場	一級河川	荒川水系	入間川	伏流水	安定水利権	0.127	[ 10,972 ]		
39	入間市	入間市上水道	鍵山浄水場	一級河川	荒川水系	入間川	伏流水	安定水利権	0.174	[ 15,033 ]		
40	毛呂山町	毛呂山町上水道	金塚浄水場	一級河川	荒川水系	毛呂川	伏流水	安定水利権	0.019	1,600		
41				一級河川	荒川水系	毛呂川	伏流水	安定水利権	0.015	1,282		
42			大谷木浄水場	普通河川	荒川水系	降道沢	伏流水	国有土地 使用許可	[ 0.00115 ]	100		
43				普通河川	荒川水系	本沢	伏流水	国有土地 使用許可				

番号	許可期間 始期 ~ 終期	指令文書		取水地点の所在地	右岸 左岸 の別	取水施設 の種類	備考
		番号	年月日				
1	H27.12.10 ~ R5.3.31	国関整水第88号の3	H27.12.10	上影森字橋立700番地先	右岸	取水ぜき	第一取水口
2	H27.12.10 ~ R5.3.31	国関整水第88号の3	H27.12.10	荒川久那字平沢3918番地先	右岸	取水管きよ	第二取水口
3	H27.12.10 ~ R5.3.31	国関整水第88号の3	H27.12.10	荒川久那字平沢3756の3番地先	右岸	取水ぜき	第三取水口
4	H30.4.1 ~ R5.3.31	指令道管第2-0180号	H30.3.26	上影森字湯の浦660番1地先	右岸	取水ぜき	
5	H27.12.10 ~ R5.3.31	国関整水第88号の3	H27.12.10	別所字久保平1553番地先	左岸	取水管きよ	浦山ダム (0.234m <sup>3</sup> /s) 第四取水口 (0.0087m <sup>3</sup> /s)
6	H27.12.10 ~ R5.3.31	国関整水第88号の3	H27.12.10	定峰字滝ノ沢1198番地の1地先	左岸	取水ぜき	第六取水口
7	H27.12.10 ~ R5.3.31	国関整水第88号の3	H27.12.10	大田44番地先	右岸	集水埋きよ	第五取水口
8	— ~ —	—	—	浦山字草畑3357番地		取水ぜき	私有地にて取水
9	— ~ —	—	—	浦山字兎久保2118番地		取水ぜき	私有地にて取水
10	H24.4.1 ~ R4.3.31	指令水辺第61号	H24.5.21	上吉田字塚越4286番地1先	左岸	取水門	
11	H31.4.1 ~ R6.3.31	指令道管第2-0026号	H31.3.25	上吉田字浅谷4712番地1先	右岸	取水ぜき	
12	H24.4.1 ~ R4.3.31	指令水辺第61号	H24.5.21	吉田石間字左八の神627番地先	左岸	取水ぜき	
14	H29.3.31 ~ R4.3.31	指令道管第2-0218号	H29.3.17	吉田石間字殿ヶ谷4326番地先	右岸	取水ぜき	
15	H29.3.31 ~ R4.3.31	指令道管第2-0210号	H29.3.17	吉田石間字半納4080・4081番地先	左岸	集水埋きよ	
16	H29.3.31 ~ R4.3.31	指令道管第2-0212号	H29.3.17	吉田阿熊字白岩1935番地先	右岸	取水ぜき	
17	H29.3.31 ~ R4.3.31	指令道管第2-0214号	H29.3.17	吉田石間字柚の木2156番地1先	右岸	取水ぜき	
18	H29.3.31 ~ R4.3.31	指令道管第2-0216号	H29.3.17	上吉田字七反り7235番地先	左岸	取水ぜき	
19	H29.3.31 ~ R4.3.31	指令道管第2-0223号	H29.3.17	大滝字落合栗尾沢4119・5409番地先	左岸	取水ぜき	
20	H30.4.1 ~ R5.3.31	東大財第13号	H30.4.26	大滝字滝川 秩父演習林敷地の一部	左岸	取水ぜき	
21	H29.3.31 ~ R4.3.31	指令道管第2-0225号	H29.3.17	中津川字大若沢534番1	左岸	取水ぜき	
22	H29.4.1 ~ R4.3.31	指令道管第2-0227号	H29.3.17	中津川546・547番地先	右岸	取水ぜき	
23	H29.3.31 ~ R4.3.31	指令道管第2-0222号	H29.3.17	三峰158・358番地先	左岸	取水ぜき	
24	H29.3.31 ~ R4.3.31	指令道管第2-0226号	H29.3.17	大滝字大血川高尾奥5198番地先	左岸	取水ぜき	
25	H30.4.1 ~ R5.3.31	指令道管第2-0194号	H30.3.26	荒川上田野字南山2550番地先	右岸	取水ぜき 集水埋きよ	
26	H30.4.1 ~ R5.3.31	指令道管第2-0193号	H30.3.26	荒川上田野字南山2413番地先	左岸	取水ぜき	
27	R3.4.1 ~ R8.3.31	指令道管第2-0211号	R3.3.26	荒川日野1903・1904・1905・1909番地先	左岸	取水ぜき 集水埋きよ	
28	H31.4.1 ~ R11.3.31	指令秩整第15-114号	H31.2.21	荒川日野字上寺沢1133番地先	左岸	取水ぜき	
29	H30.4.1 ~ R5.3.31	指令道管第2-0196号	H30.3.26	荒川上田野字南山2580番地	右岸	集水埋きよ	
30	H30.4.1 ~ R5.3.31	指令道管第2-0195号	H30.3.26	荒川白久字本谷2178番地先	左岸	取水ぜき 集水埋きよ	
31	H30.4.1 ~ R5.3.31	指令道管第2-0195号	H30.3.26	荒川白久字高刺2045番地先	右岸	集水埋きよ	
32	H27.4.1 ~ R7.3.31	国関整水第37号の3	H27.7.21	大字飯能458の1番地先	左岸	集水埋きよ	
33	H27.4.1 ~ R7.3.31	国関整水第37号の3	H27.7.21	大字飯能458の1番地先	左岸	集水埋きよ	有間ダム
34	H27.4.1 ~ R7.3.31	国関整水第37号の3	H27.7.21	大字小岩井1016の2番地先	右岸	取水ぜき	有間ダム
35	H27.4.1 ~ R7.3.31	国関整水第37号の3	H27.7.21	大字長沢315番地先	左岸	集水埋きよ	
36	H27.4.1 ~ R7.3.31	国関整水第37号の3	H27.7.21	大字北川1038番4地先	左岸	集水埋きよ	
37	H29.4.1 ~ R8.3.31	指令水辺第174-1号	H29.2.14	大字上名栗3435番地の2先	右岸	集水埋きよ	
38	R2.4.1 ~ R12.3.31	国関整水第51号の3	R3.10.13	鵜ノ木530-3地先	右岸	集水埋きよ	
39	R2.4.1 ~ R12.3.31	国関整水第50号の3	R3.11.1	鍵山三丁目5-5番地先	右岸	集水埋きよ	
40	H24.4.1 ~ R4.3.31	23国関整水第458号の3号	H24.8.17	大字毛呂本郷字金塚122-1地先	右岸	集水埋きよ	
41	H24.4.1 ~ R4.3.31	23国関整水第458号の3号	H24.8.17	大字毛呂本郷宿178-2地先	右岸	集水埋きよ	
42	H25.4.1 ~ R5.3.31	毛ま収第1535号の2	H25.3.28	大字大谷木字鏡石1374-3地先		取水ぜき	
43	H25.4.1 ~ R5.3.31	毛ま収第1535号の2	H25.3.28	大字大谷木字鏡石1374-3地先		取水ぜき	

番号	市町村名	事業名	浄水場名	河川の区分		表流水 伏流水 の別	許可区分	許可水量 (m <sup>3</sup> ) ※		
				水系	河川名			秒最大	日最大	
44	越生町	越生町上水道	越生町浄水場	一級河川	荒川水系	越辺川	伏流水	安定水利権	0.039〔3,369〕	
45	小川町	小川町上水道	青山浄水場	一級河川	荒川水系	槻川	伏流水	安定水利権	0.028	
46				一級河川	荒川水系	館川	表流水	安定水利権	0.023	1,987
47	ときがわ町	ときがわ町上水道	七重川浄水場	普通河川	荒川水系	七重川	表流水	ときがわ町 公共物管理条例	〔0.025463〕	
48			桐平浄水場	普通河川	荒川水系	泉川	伏流水	ときがわ町 公共物管理条例	〔0.004976〕	430
49	横瀬町	秩父広域市町村圏組合 上水道	姿見山浄水場	一級河川	荒川水系	横瀬川	表流水	安定水利権	0.096991	
50			山口浄水場	一級河川	荒川水系	横瀬川	表流水	安定水利権	0.02037	1,760
51			生川浄水場	一級河川	荒川水系	生川	表流水	安定水利権	0.00521	450
52			寺坂浄水場	普通河川	荒川水系	横瀬川支流 関の入沢	表流水	国有土地 使用許可	〔0.00535〕	462
53			大畑浄水場	普通河川	荒川水系	横瀬川支流 境沢	表流水	国有土地 使用許可	〔0.00044〕	38
54			森下浄水場	普通河川	荒川水系	横瀬川支流 兵ノ沢	表流水	国有土地 使用許可	〔0.00064〕	55
55			中井浄水場	普通河川	荒川水系	横瀬川支流 川戸入沢	表流水	国有土地 使用許可	〔0.0003〕	29
56			初花浄水場	普通河川	荒川水系	横瀬川支流 大木の沢	表流水	国有土地 使用許可	〔0.0001〕	9
57	皆野・長瀬町	秩父広域市町村圏組合 上水道	皆野浄水場	一級河川	荒川水系	荒川	表流水	安定水利権	0.0453〔3,913〕	
58			三沢浄水場	普通河川	荒川水系	三沢川支流 長小根沢	表流水	国有土地 使用許可	〔0.00313〕	270
59			金沢浄水場	普通河川	利根川水系	利根川支流 身馴川	表流水	公共物 使用許可	〔0.00065〕	56
60	小鹿野町	秩父広域市町村圏組合 上水道	小鹿野浄水場	一級河川	荒川水系	赤平川	表流水	安定水利権	0.028〔2,419〕	
61				一級河川	荒川水系	赤平川	表流水	安定水利権	0.036〔3,110〕	
62			三山浄水場	一級河川	荒川水系	赤平川	表流水	安定水利権	0.00491	424
63			河原沢浄水場	普通河川	荒川水系	赤平川支流 河原沢川	表流水	国有土地 使用許可	〔0.0023〕	200
64			倉尾浄水場	普通河川	荒川水系	藤倉川	表流水	国有土地 使用許可	〔0.00346〕	299
65			竹平浄水場	一級河川	荒川水系	薄川	表流水	安定水利権	0.00736	636
66			浦島浄水場	普通河川	荒川水系	浦島沢	表流水	国有土地 使用許可	〔0.005〕	433
67			煤川浄水場	普通河川	荒川水系	小森川支流 森戸沢上流	伏流水	その他	〔0.0004〕	33
68	神川町 (旧神泉村)	神川町上水道	阿久原浄水場	一級河川	利根川水系	神流川	伏流水	安定水利権	〔0.0046〕	
69				普通河川	利根川水系	住居野川	表流水	その他	〔0.0038〕	330
70			矢納浄水場	普通河川	利根川水系	鳥羽川支流	表流水	その他	〔0.00081〕	70
71			高牛浜ノ谷浄水場	普通河川	利根川水系	高牛川支流	表流水	その他	〔0.00028〕	24
72			住居野浄水場	普通河川	利根川水系	住居野沢 住居野沢支流	表流水	その他	〔0.00017〕	15
73	深谷市	深谷市上水道	川本浄水場	一級河川	荒川水系	荒川	表流水	安定水利権	0.021〔1,814〕	
74	寄居町	寄居町上水道	象ヶ鼻浄水場	一級河川	荒川水系	荒川	表流水	安定水利権	0.032〔2,764〕	
75			折原浄水場	一級河川	荒川水系	荒川	表流水	安定水利権	0.049〔4,233〕	
76		金尾簡易水道	金尾浄水場	普通河川	荒川水系	釜伏川	表流水	法定外公共物 占用許可	〔0.00228〕	197
77		風布・小林簡易水道	風布浄水場	普通河川	荒川水系	釜伏川支流 違沢	表流水	法定外公共物 占用許可	〔0.00139〕	120
78	東秩父村	東秩父村簡易水道	清正公山浄水場	普通河川	荒川水系	槻川支流 萩平川	表流水	東秩父村 準用河川 管理細則	〔0.0058〕	500
79			帯沢浄水場	普通河川	荒川水系	槻川支流 帯沢川	表流水		〔0.0029〕	250
80			入山浄水場	普通河川	荒川水系	槻川支流 入山川	表流水		〔0.0023〕	200
81			白石浄水場	普通河川	荒川水系	槻川支流 細山川	表流水		〔0.0052〕	450
82			萩平浄水場	普通河川	荒川水系	槻川支流 萩平川	表流水		〔0.0006〕	50

※許可水量は水利使用許可書等に記載されている数値を表記。( ) 書きは許可水量から換算した数値。

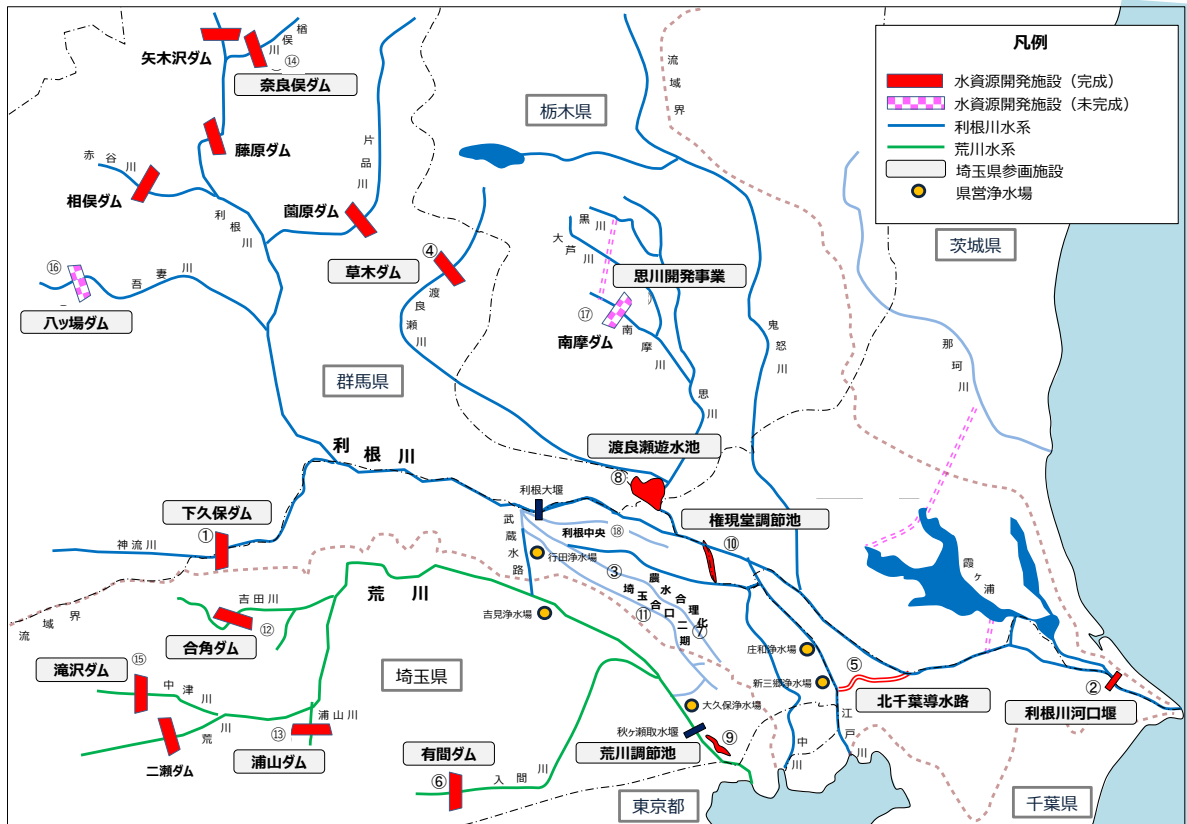
番号	許可期間		指令文書		取水地点の所在地	右岸 左岸 の別	取水施設 の種類	備考
	始期	～ 終期	番号	年月日				
44	H27. 5. 8	～ R7. 3. 31	国関整水第361号の3	H27. 5. 8	大字大満字高塚627番地先	右岸	集水埋きよ	
45	R2. 4. 1	～ R12. 3. 31	国関整水第76号の3	R3. 11. 16	大字青山字宮の前1000番2地先	右岸	集水埋きよ	
46	R2. 4. 1	～ R12. 3. 31	国関整水第76号の3	R3. 11. 16	大字腰越字小貝戸1544番3地先	左岸	集水溝	
47	R2. 4. 1	～ R7. 3. 31	とき建第1172-35号	R2. 3. 27	大字大野字境神2077番地先		取水ぜき	
48	R2. 4. 1	～ R7. 3. 31	とき建第1172-36号	R2. 3. 27	大字桐平字飯盛825番2付近		取水ぜき	
49	H21. 4. 1	～ H31. 3. 31	21国関整水第482号の3	H23. 7. 29	大字横瀬字津久井沢7852番地先	左岸	取水ぜき	(申請中)
50	H30. 4. 1	～ R10. 3. 31	指令水辺第281号	H30. 3. 22	大字横瀬字三番719番地先	左岸	集水埋きよ	
51	H29. 3. 31	～ R9. 3. 31	指令水辺第286号	H29. 3. 27	大字横瀬字生川8379番地先	左岸	集水埋きよ	
52	R2. 4. 1	～ R12. 3. 31	指令横建第3136号	R2. 3. 23	大字横瀬字南前峠6674番地先		取水ぜき	
53	R2. 4. 1	～ R12. 3. 31	指令横建第3135号	R2. 3. 23	大字芦ヶ久保境沢686-1地先		取水ぜき	
54	H25. 4. 1	～ R5. 3. 31	指令横建第3004号	H25. 4. 1	大字芦ヶ久保兵ノ沢1963-1地先	右岸	取水ぜき	
55	R2. 4. 1	～ R12. 3. 31	指令横建第3138号	R2. 3. 23	大字芦ヶ久保字川戸入1356番地先		取水ぜき	
56	R2. 4. 1	～ R12. 3. 31	指令横建第3137号	R2. 3. 23	大字芦ヶ久保1607番地先	左岸	取水ぜき	
57	H27. 12. 10	～ R5. 3. 31	国関整水第81号の3	H27. 12. 10	大字皆野字内手275番地先	右岸	取水塔	
58	H31. 4. 1	～ R11. 3. 31	指令秩整第15-90号	H31. 2. 19	大字三沢字長小根5583番1地内		取水ぜき	
59	H31. 4. 1	～ R6. 3. 31	指令第7-2-368号	H31. 3. 31	大字金沢字二別当3852番地内		取水ぜき	
60	H23. 4. 1	～ R3. 3. 31	国関整水第62号の3	H23. 8. 30	小鹿野字清水原618番地先	左岸	取水塔	(申請中)
61	H23. 4. 1	～ R3. 3. 31	国関整水第62号の3	H23. 8. 30	小鹿野字清水原618番地先	左岸	取水塔	合角ダム (申請中)
62	H31. 4. 1	～ R4. 3. 31	指令水辺第286号	H31. 3. 25	三山字間明平1187番地先	左岸	取水塔	
63	H31. 4. 1	～ R11. 3. 31	指令秩整第15-116号	H31. 2. 21	河原沢字八足3137番地先		取水ぜき	
64	R2. 4. 1	～ R12. 3. 31	指令秩整第15-100号	R2. 2. 20	藤倉字井戸沢4282番地先		取水ぜき	
65	H30. 4. 1	～ R10. 3. 31	指令水辺第137号	H30. 10. 10	両神薄字竹平6288-1番地先	左岸	取水塔	
66	R2. 4. 1	～ R12. 3. 31	指令小鹿建第574-4号	R2. 3. 19	両神薄字浦島7036番地先	左岸	取水ぜき	
67	—	～ —	—	—	両神小森字譲沢4986番地2		集水管	私有地にて取水
68	H27. 4. 1	～ R7. 3. 31	指令水辺第411号	H27. 3. 25	大字阿久原107番地先	右岸	浅井戸	
69	H31. 4. 1	～ R6. 3. 31	神建発第433号	H31. 4. 1	大字上阿久原824-2番地先・1492番地先		取水ぜき	
70	H31. 4. 1	～ R6. 3. 31	神建発第431号	H31. 4. 1	大字矢納1178番地	左岸	取水榦	
71	H31. 4. 1	～ R6. 3. 31	神建発第432号	H31. 4. 1	大字上阿久原1015番地	右岸	取水榦	
72	R3. 4. 1	～ R6. 3. 31	神建発第440号	R3. 2. 24	大字上阿久原1441-2番地・1416番地先		取水ぜき	
73	H26. 4. 1	～ R6. 3. 31	国関整水第42号の3	H27. 2. 13	田中字滝ノ上1619の1番地先	左岸	取水塔	合角ダム
74	R2. 4. 1	～ R12. 3. 31	国関整水第126号の3	R3. 10. 12	大字藤田字象ヶ鼻169番地先	左岸	取水塔	合角ダム (0.021m <sup>3</sup> /s)
75	R2. 4. 1	～ R12. 3. 31	国関整水第126号の3	R3. 10. 12	大字折原1010番地先	右岸	取水塔	合角ダム
76	H29. 4. 1	～ R4. 3. 31	指令寄建第75号	H29. 4. 3	大字金尾699番地先	左岸	取水塔	H19より県一町 (R3～上水道に統合)
77	H29. 12. 11	～ R4. 3. 31	指令寄建第116号	H29. 12. 11	大字風布愛宕岩下1267-3地先	左岸	取水ぜき	H19より県一町 (R3～上水道に統合)
78	H31. 4. 1	～ R11. 3. 31	指令産建第43号	H31. 4. 1	御堂1034-1		取水ぜき	
79	H31. 4. 1	～ R11. 3. 31	指令産建第44号	H31. 4. 1	安戸1692-2		取水ぜき	
80	H31. 4. 1	～ R11. 3. 31	指令産建第45号	H31. 4. 1	安戸1310-2		取水ぜき	
81	H31. 4. 1	～ R11. 3. 31	指令産建第41号	H31. 4. 1	大字白石697		取水ぜき	
82	H31. 4. 1	～ R11. 3. 31	指令産建第42号	H31. 4. 1	大字御堂1218		集水榦	

表VI-3 市町村等水道の水利権集計表

区分	事業数	浄水場数	表流水・伏流水 の区分		許可区分		許可水量	
							秒最大 (m <sup>3</sup> /s)	日最大 (m <sup>3</sup> /日)
上水道	11	58	表流水	56	安定水利権	32	1.908241	155,159.20
					暫定水利権	0	0.000000	0.00
			伏流水	17	国有財産 使用許可等	34	0.153686	13,268.62
					その他	7	0.006790	586.55
小計	73	小計	73	2.068717	169,014.37			
簡易水道	4	8	表流水	8	安定水利権	1	0.010000	867.24
					暫定水利権	0	0.000000	0.00
			伏流水	0	国有財産 使用許可等	7	0.020470	1,767.00
					その他	0	0.000000	0.00
小計	8	小計	8	0.030470	2,634.24			
合計	15	66	表流水	64	安定水利権	33	1.918241	156,026.44
					暫定水利権	0	0.000000	0.00
			伏流水	17	国有財産 使用許可等	41	0.174156	15,035.62
					その他	7	0.006790	586.55
計	81	計	81	2.099187	171,648.61			

図VI-1

(令和3年3月31日現在)



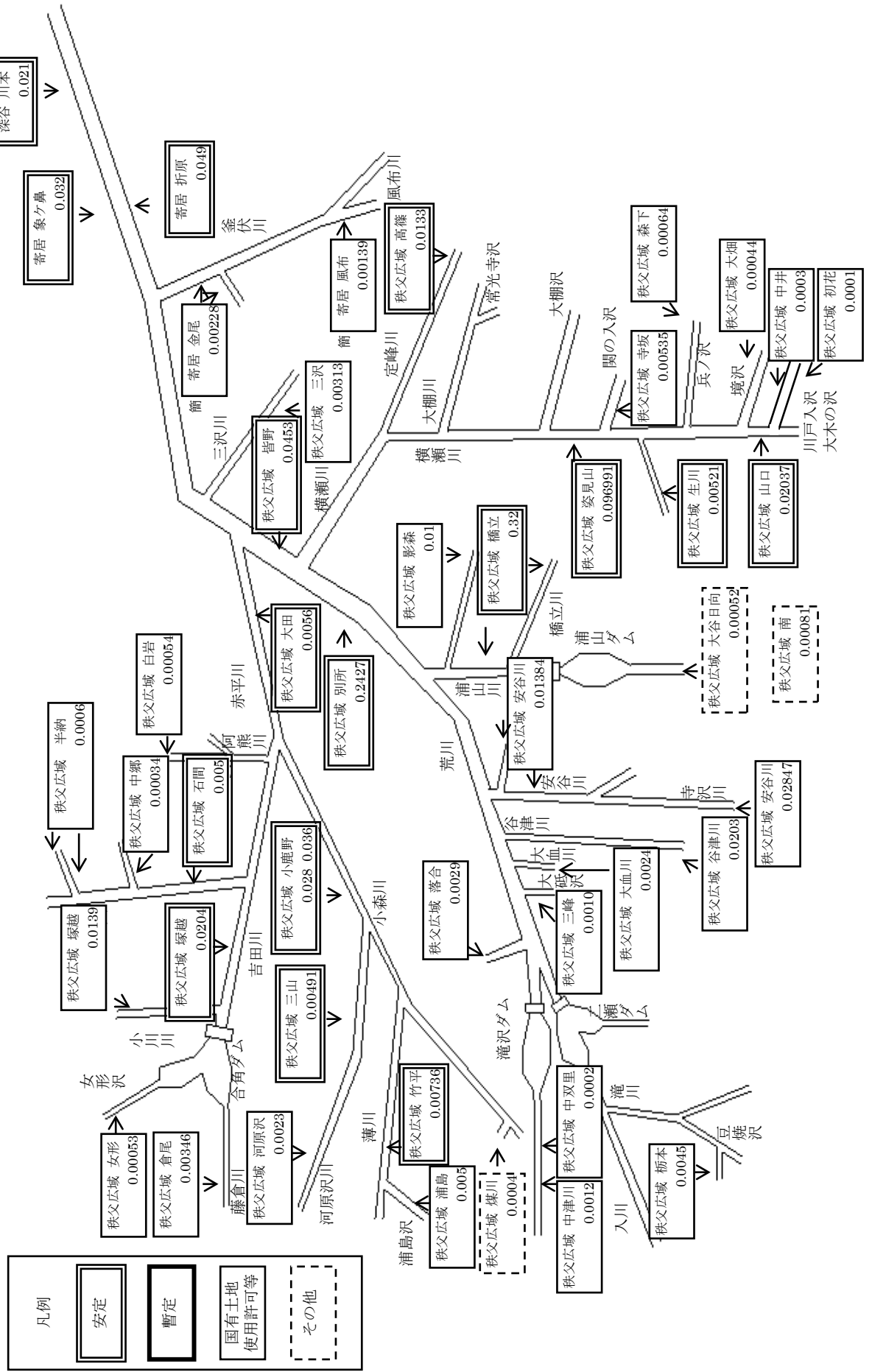
凡例

(番号) 水源名		①下久保ダム		②利根川河口堰		③農水合理化一次	
1	完成年度	1	昭和 43	1	昭和 46	1	昭和 47
2	有効貯水量 (千 m <sup>3</sup> )	2	120,000	2	—	2	—
3	開発水量 (m <sup>3</sup> /秒)	3	16,000	3	22,270	3	2,666
④草木ダム		⑤北千葉導水路		⑥有間ダム		⑦農水合理化二次	
1	昭和 51	1	平成 11	1	昭和 60	1	昭和 62
2	50,500	2	—	2	7,250	2	—
3	12,370	3	10,000	3	0,700	3	1,581
⑧渡良瀬遊水池		⑨荒川調節池		⑩権現堂調節池		⑪埼玉合口二期	
1	平成 14	1	平成 8	1	平成 3	1	平成 7
2	26,400	2	10,600	2	3,702	2	—
3	2,500	3	3,500	3	0,433	3	4,263
⑫合角ダム		⑬浦山ダム		⑭奈良俣ダム		⑮滝沢ダム	
1	平成 14	1	平成 10	1	平成 3	1	平成 22
2	9,250	2	56,000	2	85,000	2	58,000
3	1,000	3	4,100	3	9,385	3	4,600
⑯ハツ場ダム		⑰思川開発 (南摩ダム等)		⑱利根中央事業			
1	令和 1	1	令和 6 予定	1	平成 15		
2	90,000	2	50,000	2	—		
3	22,209	3	2,984	3	3,811		

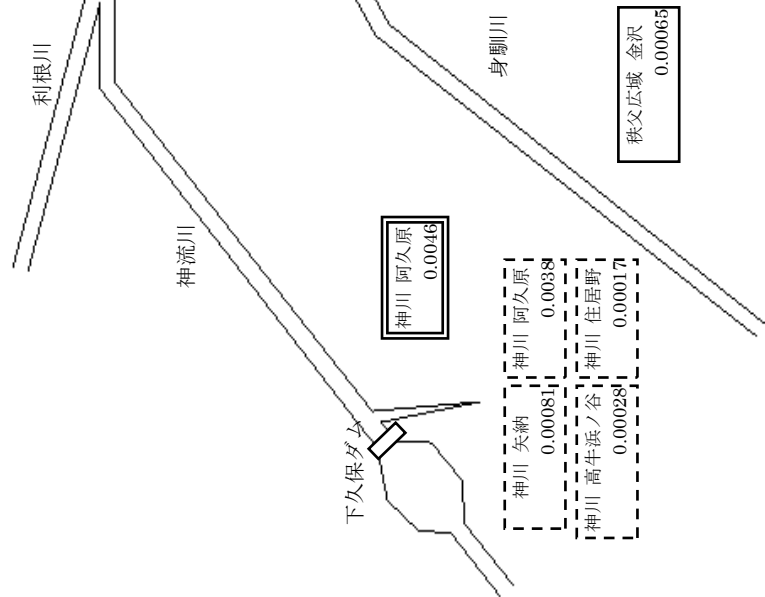


图VI-2 市町村水道水利権等取得状况图

① 荒川水系



②利根川水系



③入間川水系

