坂戸市計画図 NO. 11

1:2,500

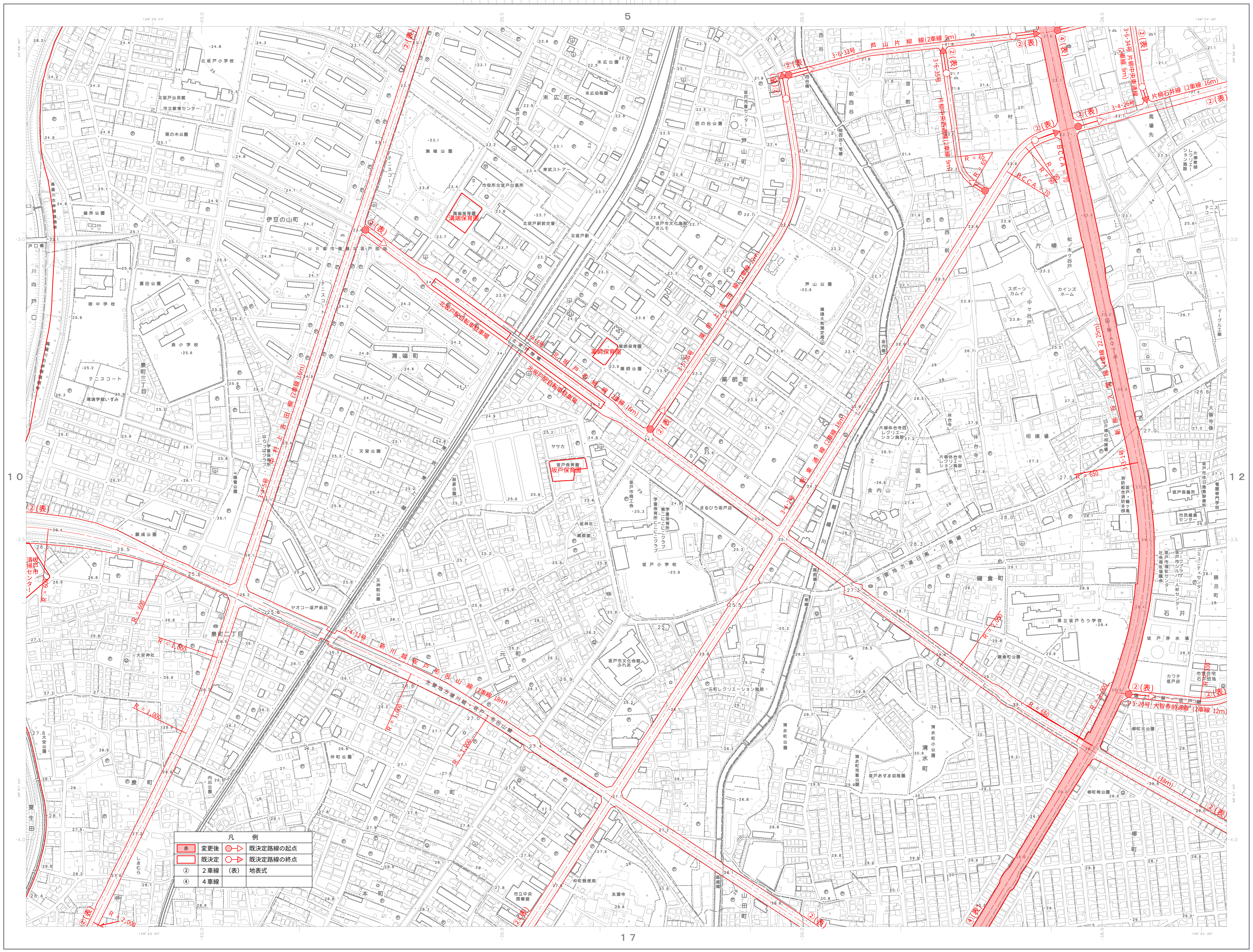

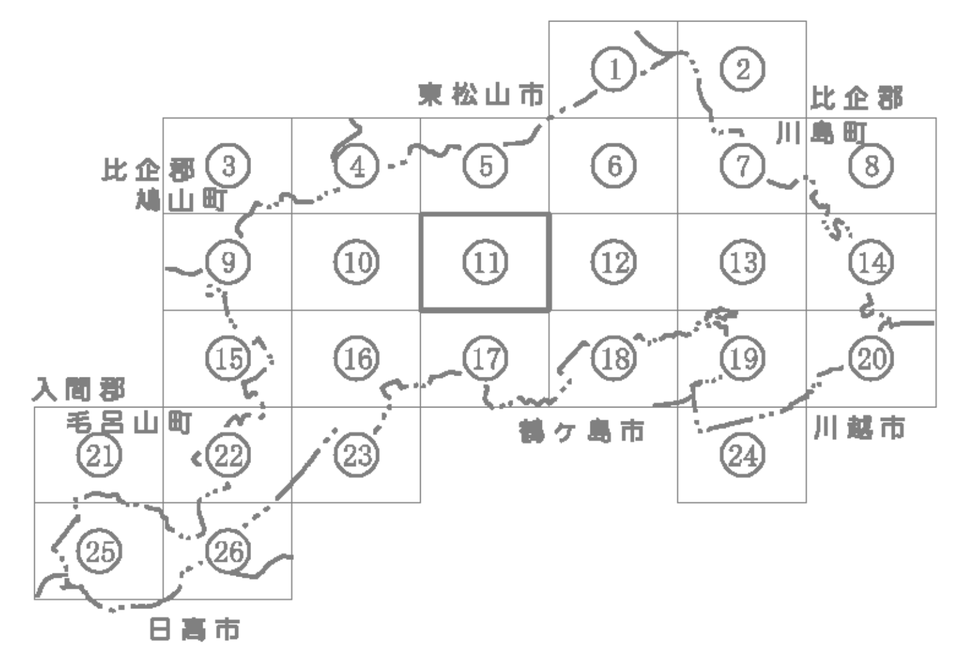

記号

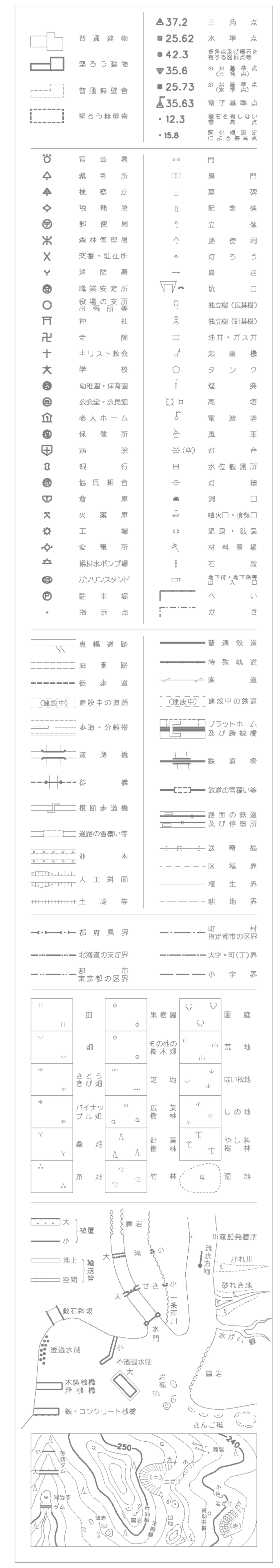

座標系は平成14年国土交通省告示第9号の規定による第IX座標系
投影は横メルカトル図法
図郭に表示してある座標値はキロメートル単位
方眼は0.5キロメートル間隔
図郭に表示してある経緯度目盛は10秒間隔
高さの基準は東京湾の平均海面
等高線の間隔は2メートル

NO. 11

撮影 平成23年 1月
測図 平成23年 11月
現調 平成23年 8月

座標系 第IX系
等高線間隔 2m

「平面直角座標値は、世界測地系による。」

1:2,500

0 50 100 200 300 400 600m

「この測量成果は、国土地理院長の助言をうけて得たものである
(助言番号) 平23年 関公 第74号」

計画機関 坂戸市
作業機関 株式会社ナカノアイシステム