荒川左岸南部流域下水道台帳図

図面番号１００２　　（再生水送水管）

埼玉県

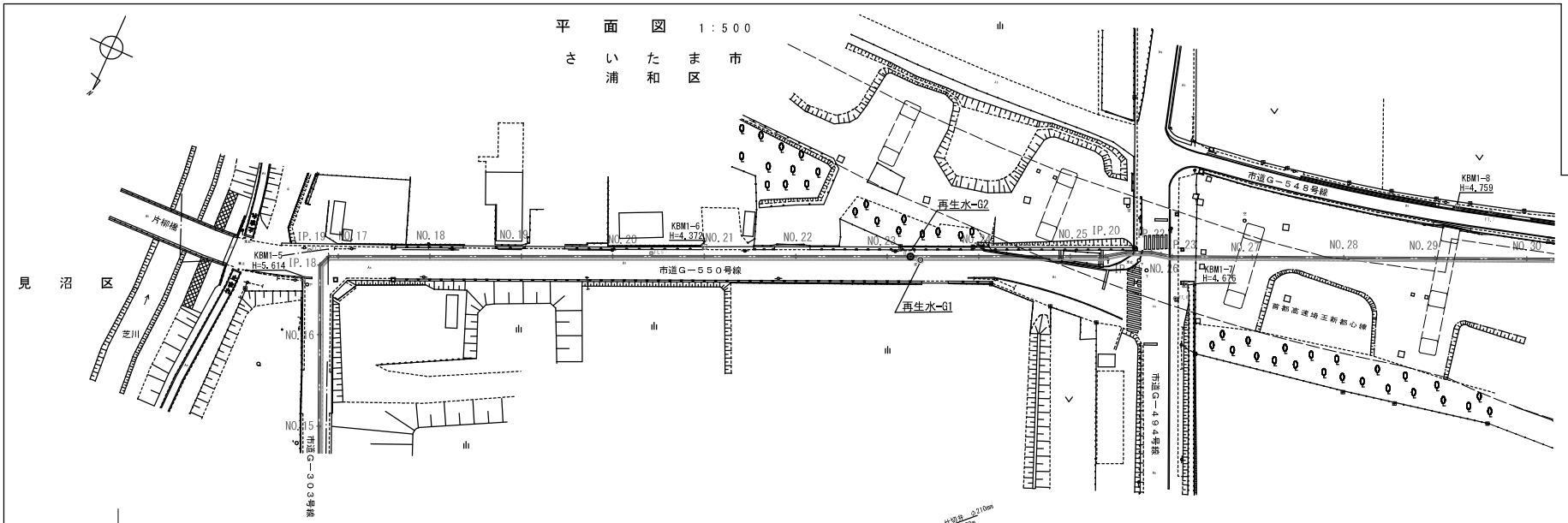

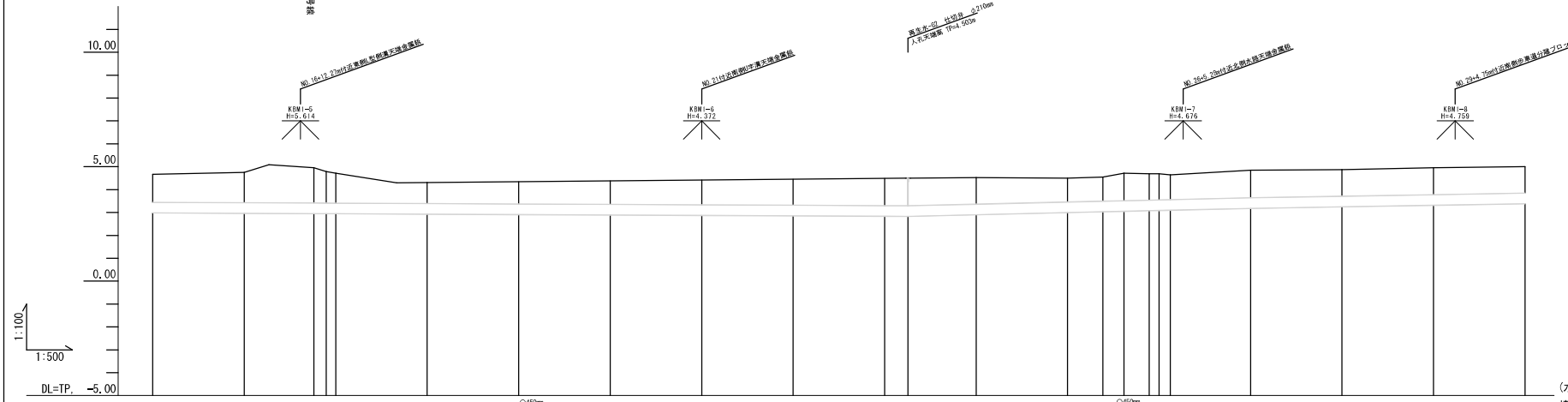

地盤高	4.67	4.75	4.66	4.79	4.72	4.31	4.35	4.38	4.42	4.46	4.49	4.50	4.52	4.50	4.55	4.71	4.69	4.69	4.64	4.65	4.87	4.96	5.00
土かぶり	1.22	1.32	1.54	1.37	1.31	0.92	0.97	1.02	1.06	1.13	1.19	1.20	1.15	1.04	1.05	1.19	1.14	1.13	1.07	1.20	1.15	1.18	1.15
管底高	2.987	2.969	2.955	2.953	2.951	2.932	2.914	2.896	2.878	2.860	2.842	2.837	2.907	3.000	3.036	3.059	3.093	3.092	3.105	3.187	3.254	3.320	3.387
測点距離	300.000	320.000	335.180	337.007	340.000	360.000	380.000	400.000	420.000	440.000	460.000	465.000	480.000	500.000	507.727	512.262	517.817	520.000	522.462	540.000	560.000	580.000	600.000
測点	NO.15	NO.16	IP.18	IP.19	NO.17	NO.18	NO.19	NO.20	NO.21	NO.22	NO.23	G2	NO.24	NO.25	IP.20	IP.21	IP.22	NO.26	IP.23	NO.27	NO.28	NO.29	NO.30

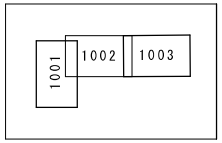

管渠断面図

1:20

（水準点）

埼玉県基標番号　46-33　ＴＰ＝5.355
　　481　ＴＰ＝13.289
　　(R5.1.1)

凡例	
――	送水管
空	水道用急速空気弁
消	消火栓
仕	仕切弁

令和六年三月調製