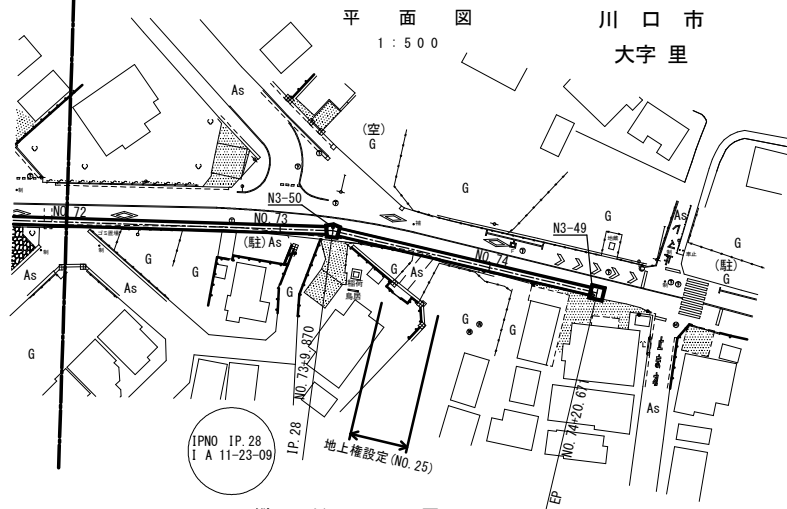


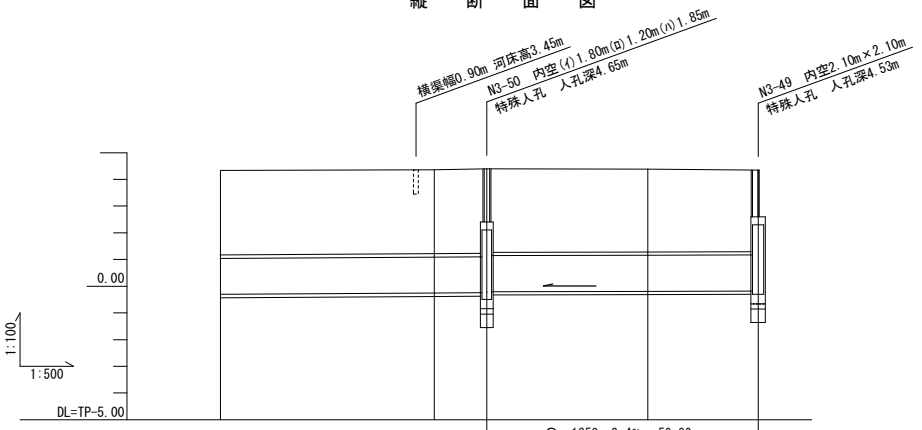
# 南部流域下水道台帳図

図面番号3012 (南部第三準幹線)

埼玉県

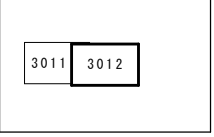


縦断面図

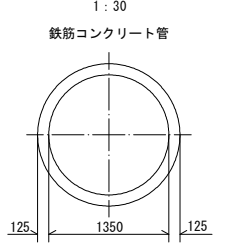


地盤高	4.34	4.36	4.40	4.38	4.35
土かぶり	3.17	3.14	3.17	3.10	3.06
管底高	-0.309	-0.259	-0.247	-0.191	-0.182
追加距離	NO. 72-2850.00	NO. 73-2920.00	IP. 28-2929.87	NO. 74-2960.00	EP-2990.67
測点	NO. 72	NO. 73	IP. 28	NO. 74	EP

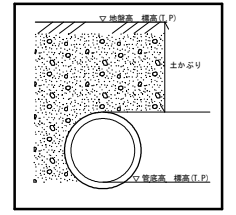
昭和49年度



管渠断面図



縦断表記凡例



凡例	
---	行政区界
---	処理分区界
---	幹線・準幹線
○	中間マンホール
□	接続マンホール
○	流入マンホール
→	下水の流れ方向