

南部流域下水道台帳図

図面番号3007 (南部第三準幹線)

埼玉県

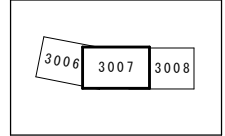
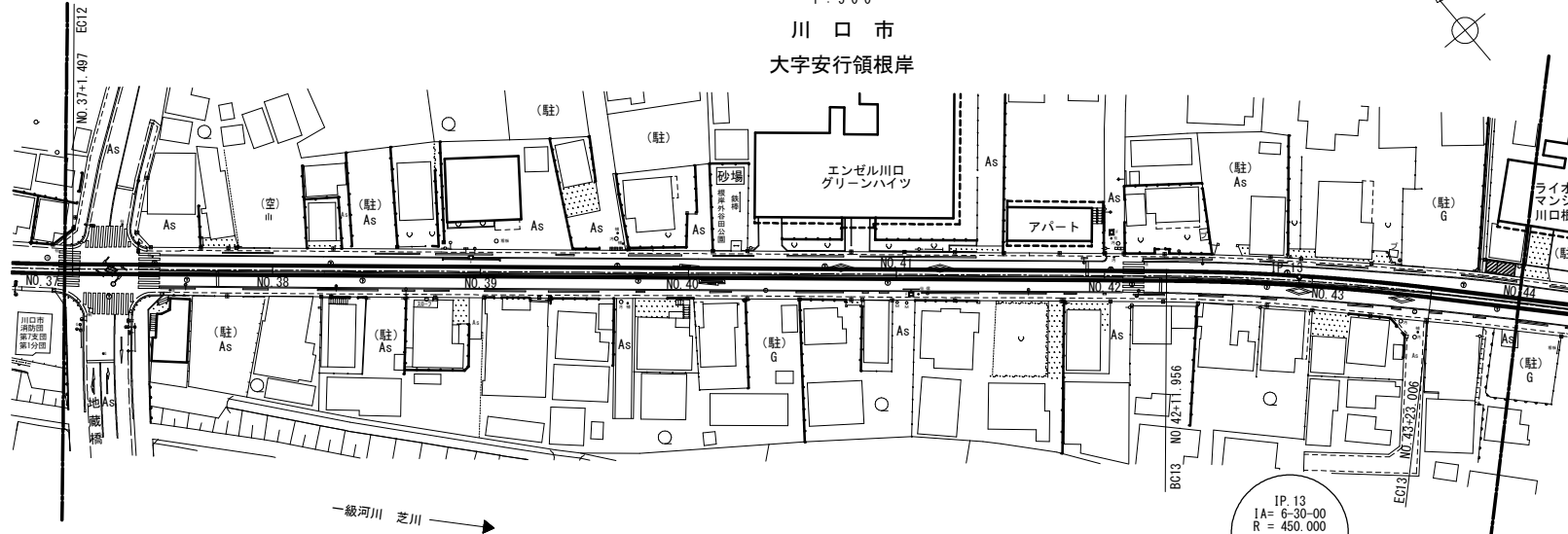
平面図

1:500

川口市

大字安行領根岸

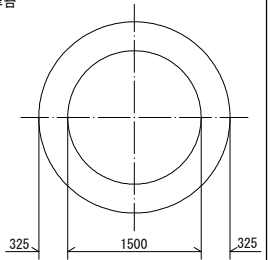
IP. 12
IA=13-49-56
R= 400.000
TL= 48.519
CL= 96.566
SL= 2.932



管渠断面図

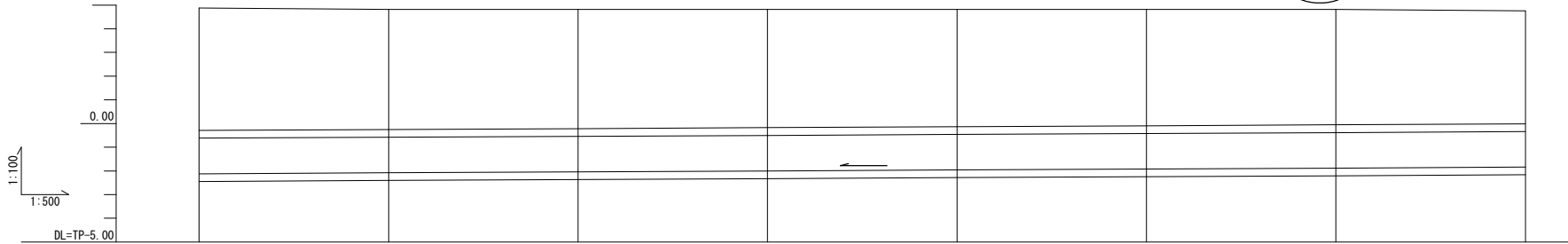
1:30

セグメント管



縦断面図

IP. 13
IA= 6-30-00
R= 450.000
TL= 25.553
CL= 61.051
SL= 0.725

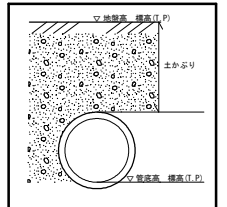


◎ 1500 1.0‰ 742.03m シールド工法 セグメント管

| | | | | | | | | |
|------|---------------|---------------|---------------|---------------|---------------|---------------|---------------|---------------|
| 地盤高 | 4.88 | 4.81 | 4.81 | 4.82 | 4.81 | 4.81 | 4.81 | 4.76 |
| 土かぶり | 5.16 | 5.07 | 5.03 | 5.00 | 4.95 | 4.91 | 4.87 | 4.76 |
| 管底高 | -2.120 | -2.081 | -2.041 | -2.001 | -1.961 | -1.921 | -1.882 | -1.842 |
| 追加距離 | NO.37-1480.00 | NO.38-1520.00 | NO.39-1560.00 | NO.40-1600.00 | NO.41-1640.00 | NO.42-1680.00 | NO.43-1720.00 | NO.44-1760.00 |
| 測点 | NO.37 | NO.38 | NO.39 | NO.40 | NO.41 | NO.42 | NO.43 | NO.44 |

昭和53年度

縦断表記凡例



凡例

