

表 8-1-8-4(6) 主要な人と自然との触れ合いの活動の場の状況

6. 腰中コース		
項目	内容	
自然との触れ合いの活動の場の状況	概要	<p>パトリアおがわ周辺の散歩コースである。パトリアおがわを南西に進んでいくと、槻川に掛かる矢岸橋が見えてくる。その橋を横目に歩いていくと、槻川沿いに続く桜並木が出迎えてくれる。</p> <p>そして、その先にある切通橋を過ぎてさらに槻川沿いを進んでいく。横断歩道を渡ると、腰中公衆トイレがある。そして、切通橋から落合橋までの川岸は彼岸花の群生地、9月中旬～下旬が見頃である。ここは小川町の名所の一つとなっている。</p> <p>その先の落合橋を渡り、山際を歩いていくと回り込んだ槻川の流れとともにパトリアおがわの遊歩道に戻ってくる。</p>
	コース距離	距離 3.34km、 時間 48 分
	構成要素	パトリアおがわ ⇒ 切通橋 ⇒ 落合橋 ⇒ 鳥居 ⇒ パトリアおがわ
利用状況	利用形態	散策、自然観察、花見、川遊び
	利用期間	利用時期：通年、利用時間：自由
	イベント	<p>・曼珠沙華《腰中》</p> <p>場所：切通橋・腰中公衆トイレ（小川町腰越 1137 番地 8）周辺</p> <p>例年の見頃：9 月中下旬</p>
	現地調査時の利用状況	<p>秋季調査のうち、紅葉時期(2019/11/18)では、サイクリング、川遊び、散策目的の利用者を確認できた。また、彼岸花開花時期(2020/10/6)では、女性 1 人、男性 1 人の散策やサイクリングでの利用がみられた。</p> <p>冬季調査(2020/1/30)においては、散策や川辺で休憩する中高齢の男性 2 人が確認された。</p> <p>春季調査のうち、桜の開花時期調査(2020/3/27)では、幅広い年齢層の男性 3 人、女性 1 人による散策、サイクリングやランニングでの利用がみられた。また、新緑時調査(2020/5/25)では、大人や子供の男性 12 人、女性 5 人による、川遊び、散策、犬の散歩、ランニングでの利用がみられた。</p> <p>夏季調査(2020/8/4)においては、高齢者や子供等の男性 7 人、女性 1 人により、サイクリング、川辺での休憩や川遊びといった利用が見られた。</p>
	管理者	小川町
アクセスルート・交通手段	<p>・イーグルバス 白石車庫行きバスに乗車、「パトリアおがわ」バス停下車より徒歩</p>	

出典：「小川町健康長寿ウオーキングマップ」（小川町健康福祉課 HP）
 ：「観光スポット」（小川町観光協会 HP）

活動の場
の状況

秋季調査



【矢岸橋歩道橋】



【槻川沿いの彼岸花群生地】



【利用者状況；川遊び】


冬季調査



【腰中公衆トイレ】



【槻川沿い】



【利用者状況；休憩】

春季調査



【槻川沿いの桜並木】



【利用者状況；ランニング】



【利用者状況；散策】


夏季調査



【切通橋先の槻川沿い】



【落合橋先の槻川沿い】



【利用者状況；休憩】

表 8-1-8-4(7) 主要な人と自然との触れ合いの活動の場の状況

7. 竹沢公民館周回コース		
項目	内容	
自然との触れ合いの活動の場の状況	概要	<p>竹沢公民館からJR八高線北側と南側を一周するコースである。竹沢公民館から東に進むと竹沢小学校が見えてくる。竹沢小学校からは西へ向かって進み、国道254号線に突き当たったところでJR八高線のガード下をくぐる。このコース途中に、「おがわけんきプラザ」へ続く道と看板がある。</p> <p>国道254号線に沿って竹沢公民館まで戻る道には、ゲートボールができる広場や公園、津島神社がある。</p> <p>そして、さらに東に進んでJR竹沢駅を過ぎると、スタートした竹沢公民館が見えてくる。</p>
	コース距離	距離 3.29km、ハイキング所要時間 47 分
	構成要素	竹沢公民館 ⇒ 竹沢小学校前 ⇒ JR八高線ガード下 ⇒ 竹沢公民館
利用状況	利用形態	散策、ゲートボール、参拝
	利用期間	利用時期：通年、利用時間：自由
	イベント	無し
	現地調査時の利用状況	<p>秋季調査(2019/11/20)では、散策目的の利用者を確認できた。</p> <p>冬季調査(2020/1/31)においては、高齢の女性3人による散策での利用がみられた。</p> <p>春季調査(2020/5/27)では、幅広い年齢層の男性5人、女性2人による、サイクリング、散策、ハイキングでの利用がみられた。</p> <p>夏季調査(2020/8/6)においては、男性1人、女性1人による散策での利用がみられた。</p>
管理者	小川町	
アクセスルート・交通手段	<ul style="list-style-type: none"> ・ JR八高線 竹沢駅より徒歩 ・ 東武東上線 東武竹沢駅西口より徒歩 	

出典：「小川町健康長寿ウォーキングマップ」（小川町健康福祉課 HP）

活動の場
の状況

秋季調査



【おがわげんきプラザへの看板】




【JR 八高線ガード下】



【利用者状況；散策】

冬季調査



【竹沢公民館前の道】



【JR 八高線沿いの道】



【利用者状況；散策】

春季調査



【JR 八高線ガード下】



【公園と津島神社】



【利用者状況；散策】

夏季調査



【おがわげんきプラザへの看板】



【JR 竹沢駅付近の道】



【利用者状況；散策】

表 8-1-8-4(8) 主要な人と自然との触れ合いの活動の場の状況

8. 東武竹沢駅周回コース		
項目	内容	
自然との触れ合いの活動の場の状況	概要	東武竹沢駅を起点に、兜川沿いの道を歩くコースである。東武竹沢駅西口から出発し、竹沢郵便局の前を通って南下していく。道中には小川町の地域施設である韮負区民センターがある。 そして、宏仁会小川病院を右手に進んで小さな橋を渡ったらすぐ左の道に入ると、兜川沿いを通る道に出る。兜川の流れを感じながら遠くまで見渡せる道を進んでいくと、東武竹沢駅東口が見えてくる。道中にある、兜川に掛かる広見橋からは遠くに並ぶ山々と清流が作り出す爽快な景色を味わうことができる。
	コース距離	距離 2.70km、ハイキング所要時間 39 分
	構成要素	東武竹沢駅(西口) ⇒ 宏仁会小川病院 ⇒ 広見橋 ⇒ 東武竹沢駅(東口)
利用状況	利用形態	散策、景色の眺望
	利用期間	利用時期：通年、利用時間：自由
	イベント	無し
	現地調査時の利用状況	秋季調査(2019/11/20)では、ハイキング、散策目的の利用者を確認できた。 冬季調査(2020/1/31)においては、女性2人による散策やサイクリングでの利用がみられた。 春季調査(2020/5/27)では、男性2人、女性5人による散策での利用がみられた。 夏季調査(2020/8/6)においては、利用者は確認されなかった。
管理者	東武鉄道、小川町	
アクセスルート・交通手段	・東武東上線 東武竹沢駅西口より徒歩	

出典：「小川町健康長寿ウォーキングマップ」(小川町健康福祉課 HP)

活動の場
の状況

秋季調査



【東武竹沢駅 西口】



【兜川沿いの道】



【利用者状況；散策】

冬季調査



【韮負区民センター】



【兜川沿いの道】



【利用者状況；サイクリング】

春季調査



【広見橋】



【東武竹沢駅 東口】



【利用者状況；散策】

夏季調査



【宏仁会小川病院】



【韮負区民センター傍の道】



【兜川沿いの道】

表 8-1-8-4(9) 主要な人と自然との触れ合いの活動の場の状況

9. 東武竹沢駅～国道 254 バイパス周回コース		
項目	内容	
自然との触れ合いの活動の場の状況	概要	東武竹沢駅から国道 254 号バイパス（小川バイパス）に沿って歩くコースである。東武竹沢駅東口から国道 254 号バイパスまでは登り坂で広い道が続く。国道 254 号バイパスにも広い歩道が続いており、周辺地域の畑や山林が織りなす景色を眺めることができる。バイパス降口からは地元の道へ下り、東武鉄道の線路に沿って歩くとスタートした東武竹沢駅東口に戻ってくる。比較的短いコースであるため、2 周目も挑戦しやすい。
	コース距離	距離 2.02km、ハイキング所要時間 29 分
	構成要素	東武竹沢駅(東口) ⇒ コンビニ※⇒ 小川バイパス降口 ⇒ 東武竹沢駅(東口) ※出典先のウォーキングマップには通過地点に「コンビニ」が記載されているが、調査時には工場の駐車場となっていた。
利用状況	利用形態	散策、景色の眺望
	利用期間	利用時期：通年、利用時間：自由
	イベント	・小川和紙マラソン大会コース 大会コース：埼玉伝統工芸会館→国道 254→JA 農産物直売所→小川バイパス→小川げんきプラザ→JR 竹沢駅→西中学校→大河小学校→大河公民館→埼玉伝統工芸会館 開催期間（令和元年）：12 月 8 日（12 月第 2 週の日曜日開催） ※令和 2 年は感染症拡大予防のため中止 来場者数（令和元年）：約 3800 人 参加費用：参加種目による イベント案内手段：WEB、広報
	現地調査時の利用状況	秋季調査(2019/11/20)では、散策目的の利用者を確認できた。 冬季調査(2020/2/18)においては、中高齢の男性 3 人、女性 1 人によるハイキングでの利用がみられた。 春季調査(2020/5/27)では、サイクリングをする男性 1 人が確認された。 夏季調査(2020/8/6)においては、利用者は確認されなかった。
	管理者	東武鉄道、小川町
アクセスルート・交通手段	・東武東上線 東武竹沢駅東口より徒歩 ・東武竹沢駅東口にはバス停のロータリーがある	

出典：「小川町健康長寿ウォーキングマップ」（小川町健康福祉課 HP）

：「第 28 回小川和紙マラソン大会の中止について」（令和 2 年 6 月、小川和紙マラソン大会 HP）

活動の場
の状況

秋季調査



【小川バイパスへの交差点】



【小川バイパス沿い】



【小川バイパスからの景色】

冬季調査



【小川バイパスまでの登坂】



【小川バイパスからの景色】



【利用者状況；散策】

春季調査



【東武竹沢駅 東口】



【東武竹沢駅付近の道】



【利用者状況；サイクリング】

夏季調査



【小川バイパスからの景色】



【小川バイパス降口からの道】



【東武線沿いの道】

表 8-1-8-4(10) 主要な人と自然との触れ合いの活動の場の状況

10. 仙覚万葉コース		
項目	内容	
自然との触れ合いの活動の場の状況	概要	<p>小川町駅周辺を一周するコースである。</p> <p>道中にある晴雲酒造は、自社精米・高精白・最新技術で伝統の酒造りを続けてきた老舗であり、地元野菜を使った食事処も併設している。</p> <p>小川町の市街地の西側を進むと、東西に長く伸びる八幡台と呼ばれる台地があり、その東端部に埼玉県旧跡「仙覚律師遺跡」がある。鎌倉時代、読めなくなった万葉集を読み解く「万葉集注釈」が仙覚律師によりこの地で書かれ、それを顕彰して建てられたのが「仙覚律師碑」である。</p>
	コース距離	約 2 km
	構成要素	小川町駅 ⇒ 晴雲酒造 ⇒ 仙覚律師遺跡（万葉の碑） ⇒ 春日公園 ⇒ 小川町駅
利用状況	利用形態	散策、旧跡巡り
	利用期間	利用時期：通年、利用時間：自由
	イベント	<p>・酒蔵めぐり</p> <p>開催会場：晴雲酒造(株)（その他、帝松 松岡醸造(株)、武蔵鶴酒造(株)）</p> <p>開催期間（令和元年）：4月13日（土）</p> <p>※令和2年は感染症拡大予防のため中止</p> <p>来場者数（令和元年）：6000人</p> <p>参加費用：無料（試飲用お猪口 1000円）</p> <p>イベント案内手段：WEB、広報、駅ポスター</p> <p>※イベント開催に合わせ、東武東上線池袋駅から小川町行きの快速急行「小川町酒蔵めぐり号」が臨時運転された。また、小川町駅から無料シャトルバスが運行。</p>
	現地調査時の利用状況	<p>秋季調査(2019/11/18)では、散策目的の利用者を確認できた。</p> <p>冬季調査(2020/1/29)においては、利用者は確認されなかった。</p> <p>春季調査(2020/5/26)では、大人や子供といった男性1人、女性2人による、旧跡巡り、散策での利用がみられた。</p> <p>夏季調査(2020/8/4)においては、利用者は確認されなかった</p>
	管理者	東武鉄道、小川町
アクセスルート・交通手段	・東武東上線 小川町駅より徒歩	

出典：「おがわまちロードマップ・タウンガイド」（小川町観光協会 HP）
 ：「和紙のふるさと おがわまち」（令和元年12月、小川町観光協会）
 ：「酒蔵めぐり」（小川町観光協会 HP）

活動の場
の状況

秋季調査



【仙覚律師遺跡】



【春日公園】



【利用者状況；散策】

冬季調査



【晴雲酒造】



【仙覚律師遺跡】



【春日公園】

春季調査



【仙覚律師遺跡のコース道】




【仙覚律師遺跡】




【利用者状況；旧跡巡り】

夏季調査



【仙覚律師遺跡のコース道】



【仙覚律師遺跡】



【春日公園】