

一級河川 利根川水系 辰井川

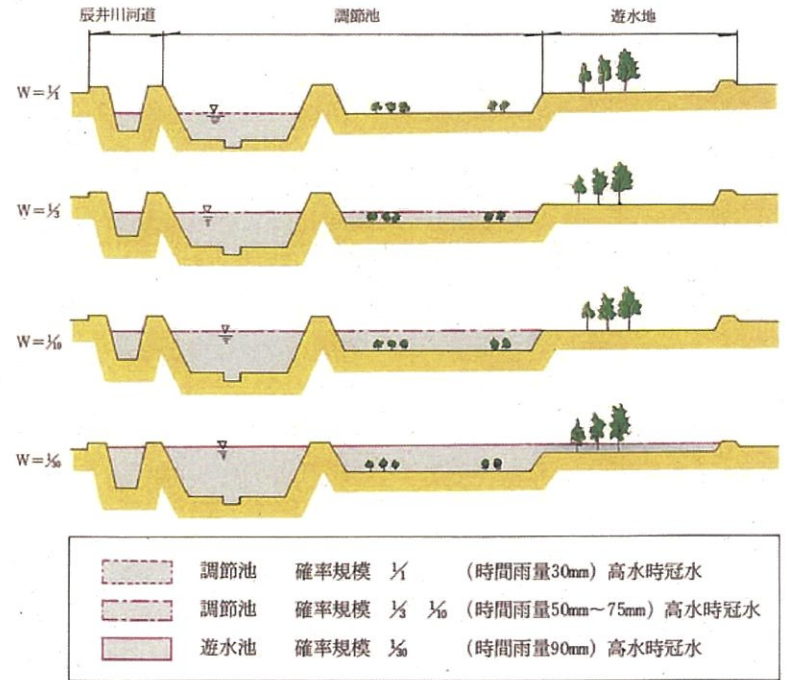
新郷多目的遊水地の概要



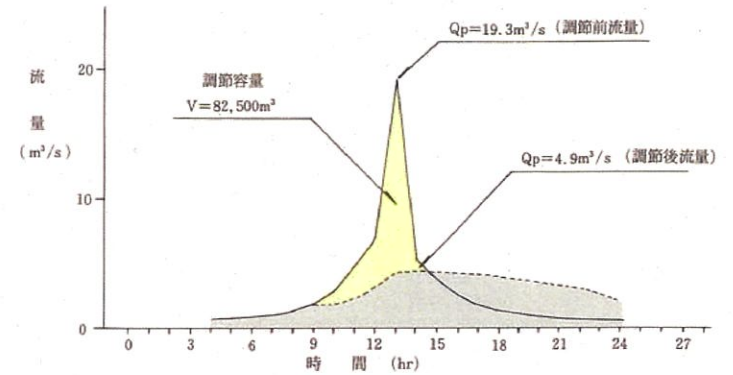
多目的遊水地（新郷緑地）鳥瞰図

埼玉県土木部河川課
南部河川改修事務所
中川・綾瀬川総合治水事務所

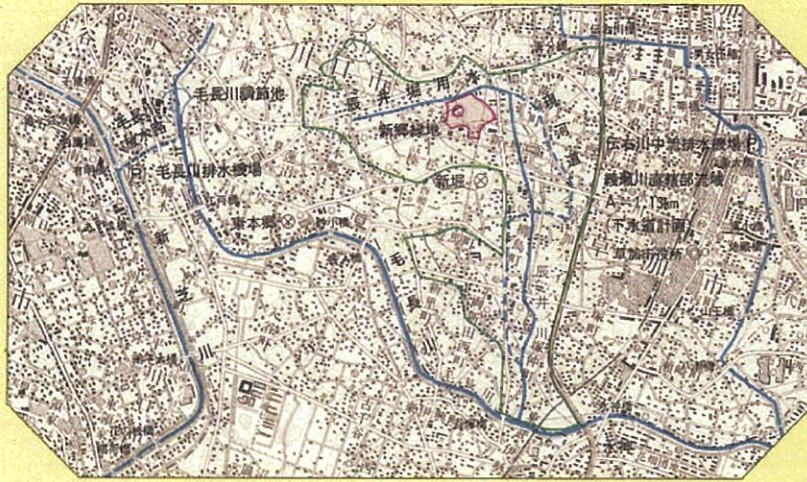
各高水時冠水概念図



調節ハイドログラフ (将来河道 W=1/10)



多目的遊水地位置図 S:1/50,000




浸水写真



一級河川 利根川水系 辰井川

新郷多目的遊水地の概要



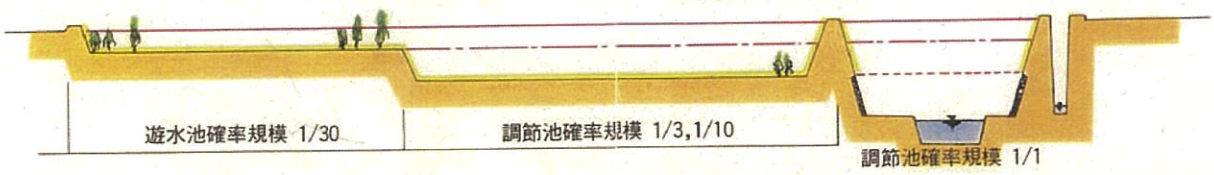
埼玉県土木部河川課
南部河川改修事務所
中川・綾瀬川総合治水事務所

多目的遊水地（新郷緑地）鳥瞰図

施設構想図 S:1/2,000



①-① 断面



遊水池確率規模 1/30

調節池確率規模 1/3, 1/10

調節池確率規模 1/1