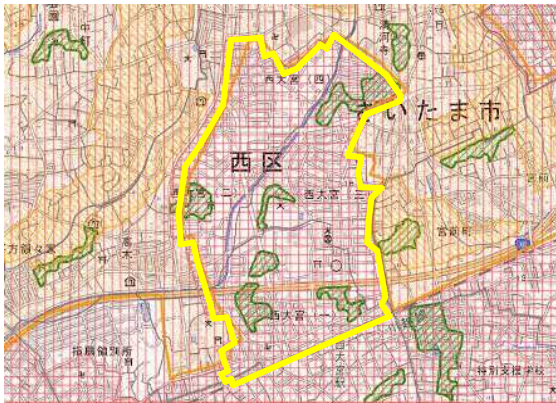



# 埼玉県土地利用基本計画(森林地域)の変更図面

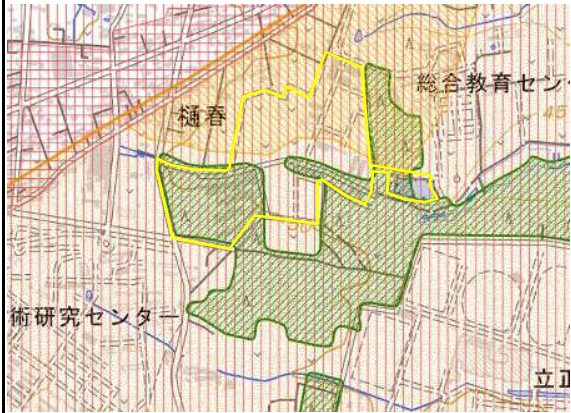
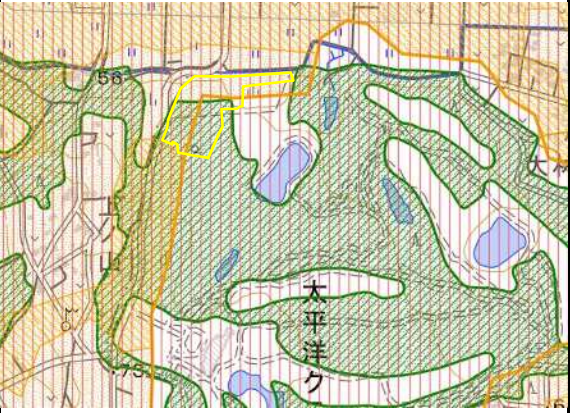

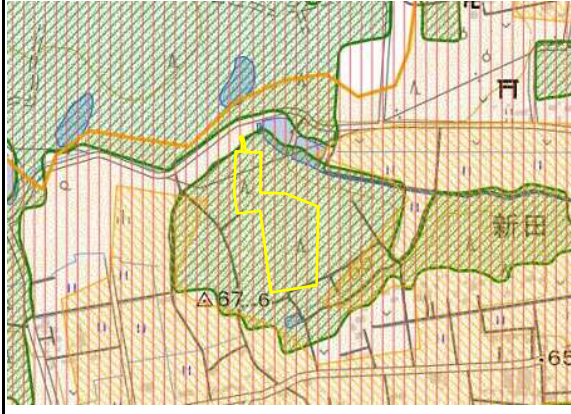
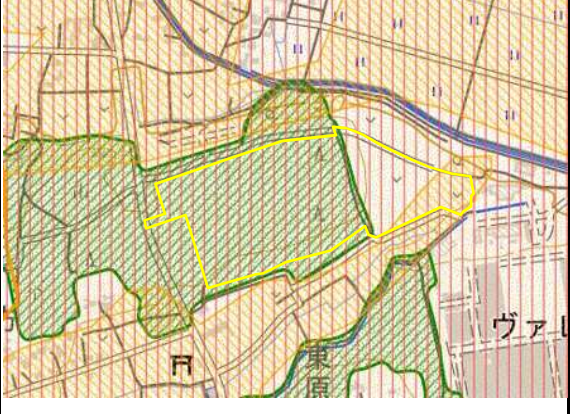
さいたま市

整理番号	計画図の変更	整理番号	凡例	位置図																																					
1			<table border="1"> <tr> <td rowspan="4">都市地域</td> <td>首市地域</td> <td></td> </tr> <tr> <td>市街化区域</td> <td></td> </tr> <tr> <td>市街化調整区域</td> <td></td> </tr> <tr> <td>その他の用途地域</td> <td></td> </tr> <tr> <td rowspan="2">農業地域</td> <td>農業地域</td> <td></td> </tr> <tr> <td>農用地区域</td> <td></td> </tr> <tr> <td rowspan="4">森林地域</td> <td>森林地域</td> <td></td> </tr> <tr> <td>国有林</td> <td></td> </tr> <tr> <td>地域森林計画対象民有林</td> <td></td> </tr> <tr> <td>保安林</td> <td></td> </tr> <tr> <td rowspan="3">自然公園地域</td> <td>自然公園地域</td> <td></td> </tr> <tr> <td>特別地域</td> <td></td> </tr> <tr> <td>特別保護地区</td> <td></td> </tr> <tr> <td rowspan="3">自然保全地域</td> <td>自然保全地域</td> <td></td> </tr> <tr> <td>原生自然環境保全地域</td> <td></td> </tr> <tr> <td>特別地区</td> <td></td> </tr> </table>	都市地域	首市地域		市街化区域		市街化調整区域		その他の用途地域		農業地域	農業地域		農用地区域		森林地域	森林地域		国有林		地域森林計画対象民有林		保安林		自然公園地域	自然公園地域		特別地域		特別保護地区		自然保全地域	自然保全地域		原生自然環境保全地域		特別地区		
都市地域	首市地域																																								
	市街化区域																																								
	市街化調整区域																																								
	その他の用途地域																																								
農業地域	農業地域																																								
	農用地区域																																								
森林地域	森林地域																																								
	国有林																																								
	地域森林計画対象民有林																																								
	保安林																																								
自然公園地域	自然公園地域																																								
	特別地域																																								
	特別保護地区																																								
自然保全地域	自然保全地域																																								
	原生自然環境保全地域																																								
	特別地区																																								

※ 内の森林地域 を縮小する。

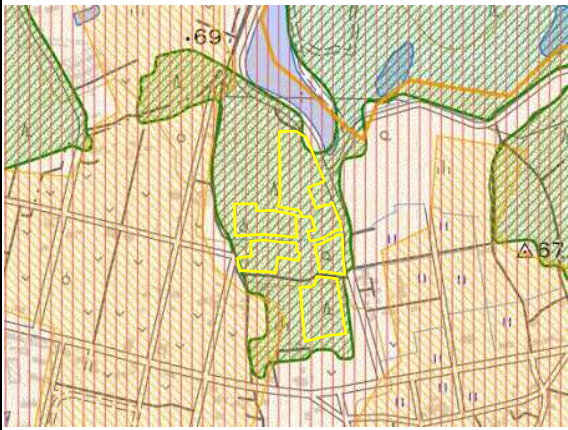


# 埼玉県土地利用基本計画(森林地域)の変更図面

熊谷市

整理番号	計画図の変更	整理番号	計画図の変更	位置図
2		4		
3		5		

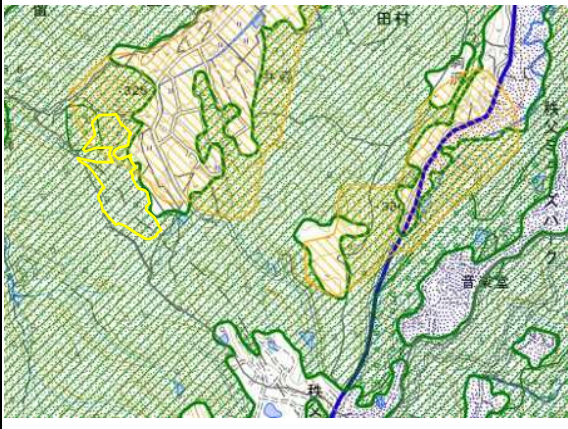
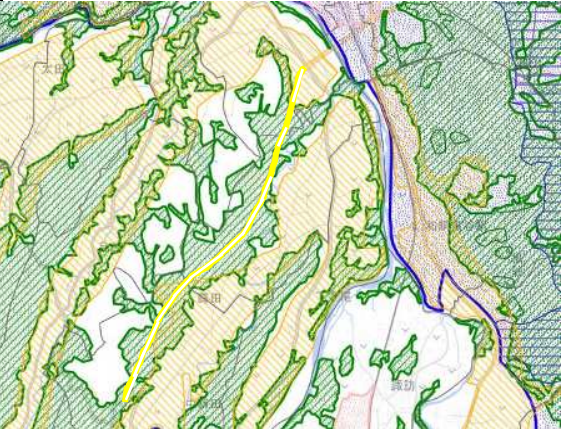
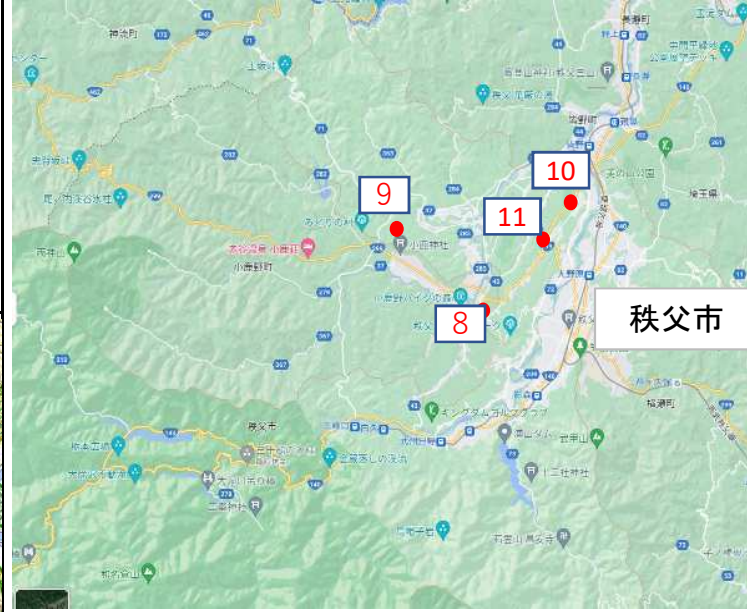
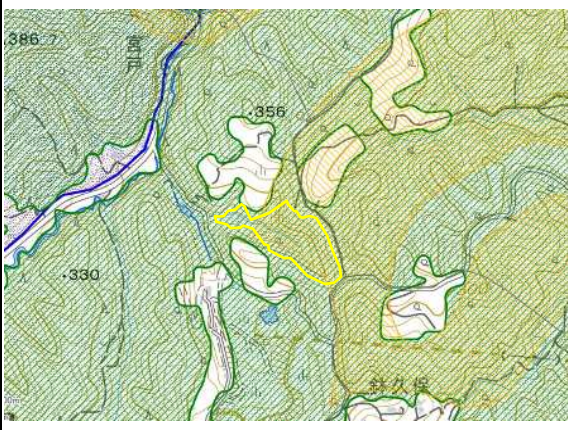
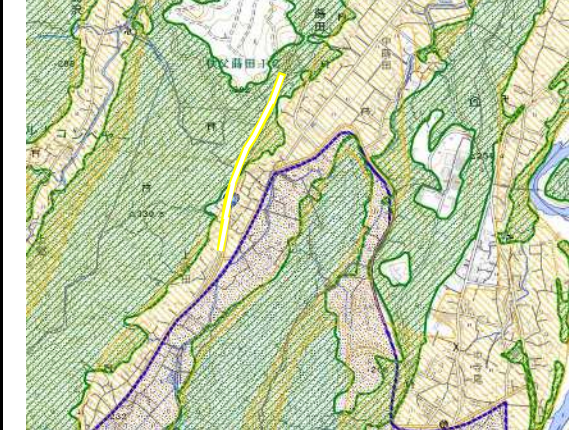
# 埼玉県土地利用基本計画(森林地域)の変更図面

熊谷市

整理番号	計画図の変更	整理番号	計画図の変更	位置図
6				
7				

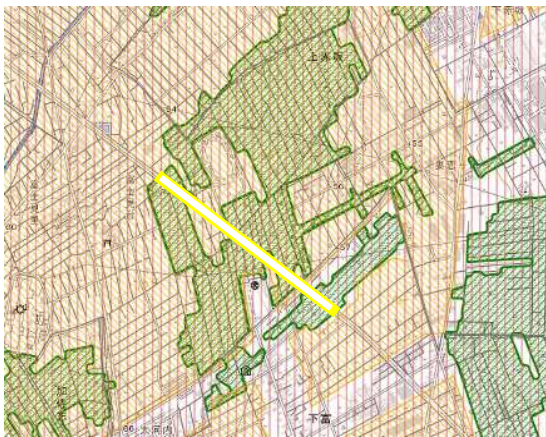



# 埼玉県土地利用基本計画(森林地域)の変更図面

秩父市

整理番号	計画図の変更	整理番号	計画図の変更	位置図
8		10		
9		11		



# 埼玉県土地利用基本計画(森林地域)の変更図面

所沢市

整理番号	計画図の変更	整理番号	計画図の変更	位置図
12		14		
13				

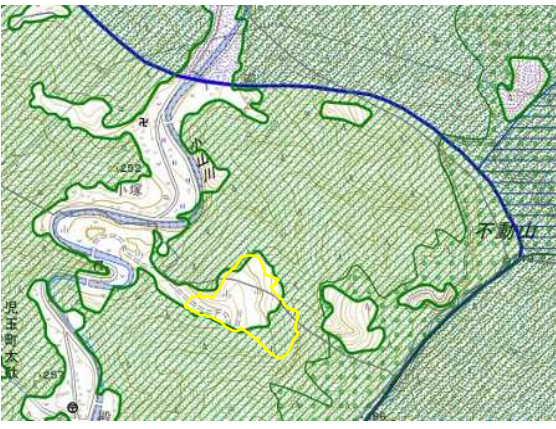
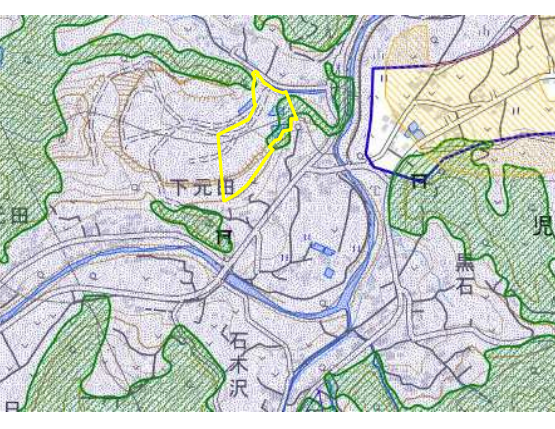


## 埼玉県土地利用基本計画(森林地域)の変更図面

飯能市

整理番号	計画図の変更	整理番号	計画図の変更	位置図
15				


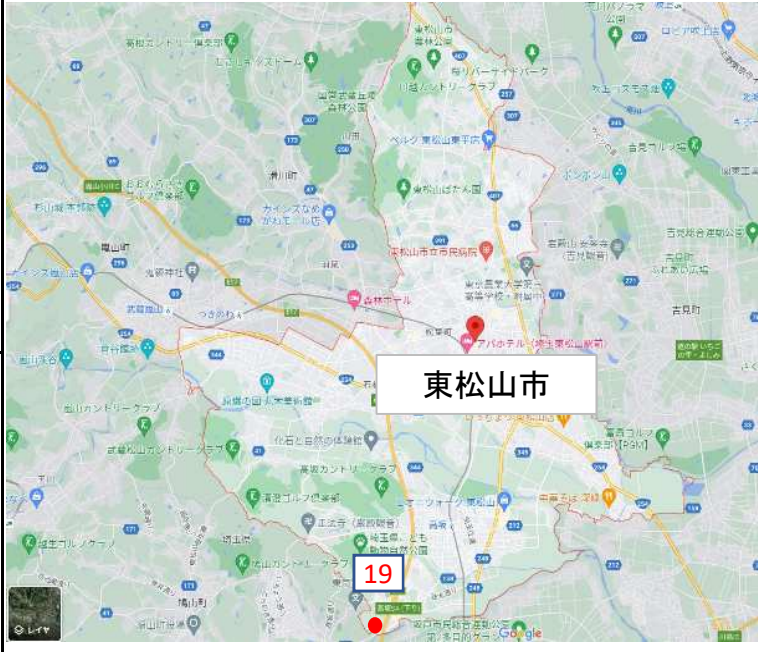
# 埼玉県土地利用基本計画(森林地域)の変更図面

本庄市

整理番号	計画図の変更	整理番号	計画図の変更	位置図
16		18		
17				

# 埼玉県土地利用基本計画(森林地域)の変更図面

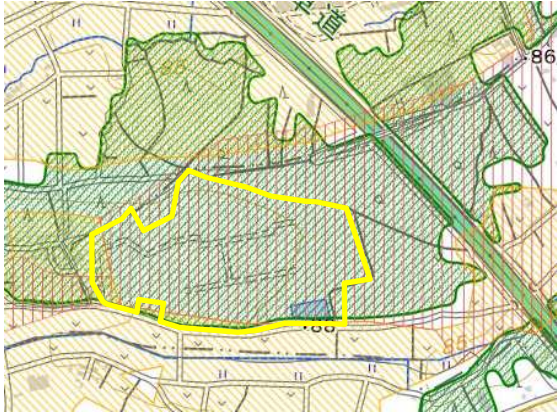
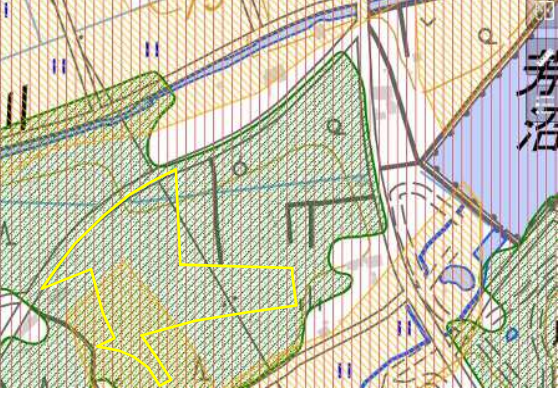

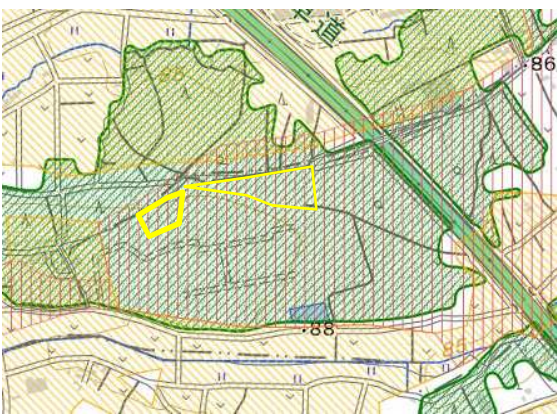
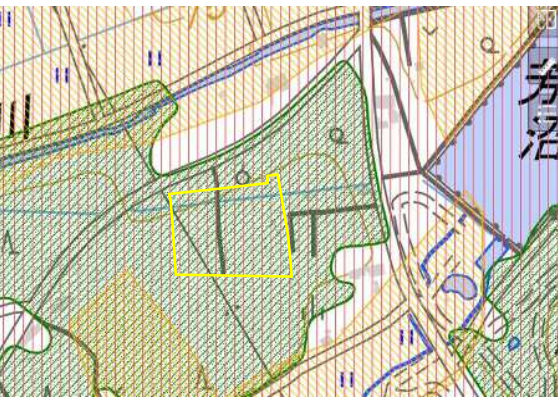
東松山市

整理番号	計画図の変更	整理番号	計画図の変更	位置図
19				



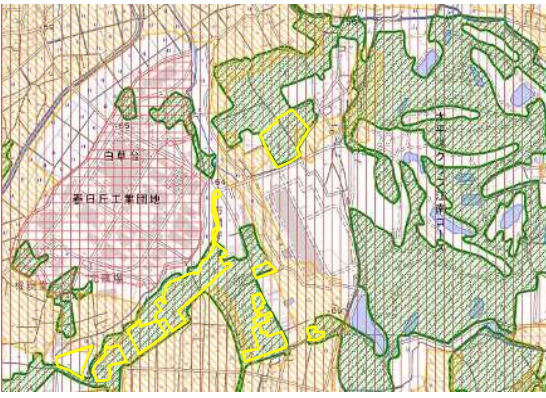
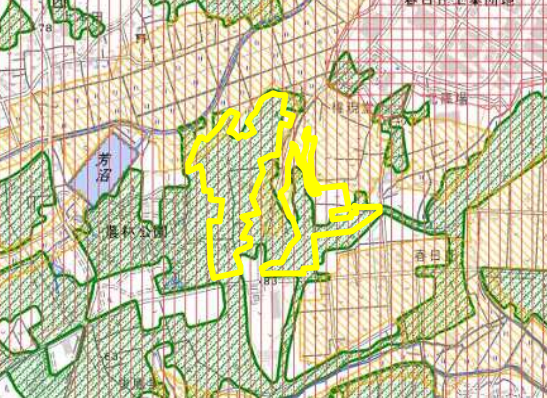
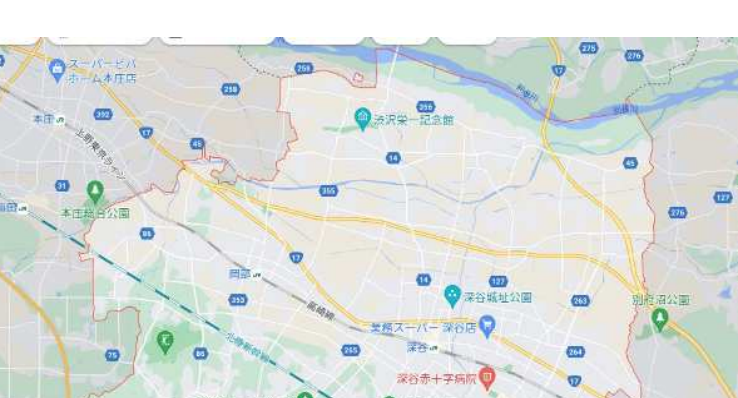
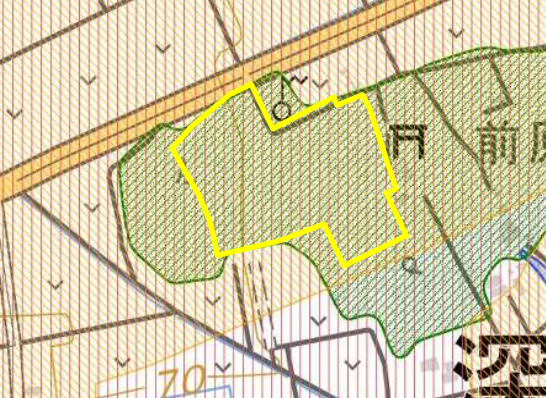

# 埼玉県土地利用基本計画(森林地域)の変更図面

深谷市

整理番号	計画図の変更	整理番号	計画図の変更	位置図
20		22		
21		23		

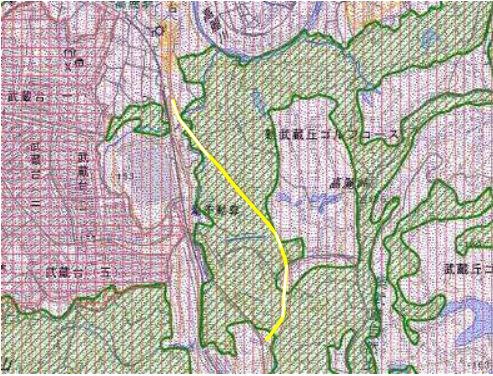
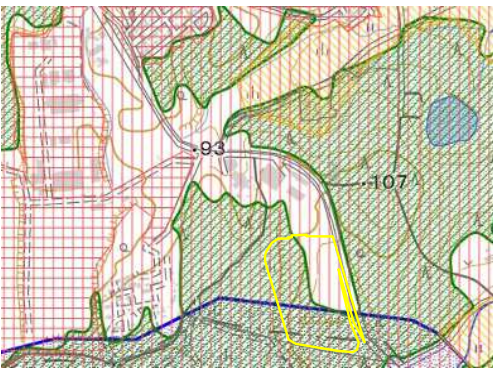


# 埼玉県土地利用基本計画(森林地域)の変更図面

深谷市

整理番号	計画図の変更	整理番号	計画図の変更	位置図
24		26		
25				

埼玉県土地利用基本計画(森林地域)の変更図面

日高市

整理 番号	計画図の変更	整理 番号	計画図の変更	位置図
27		29		
28				

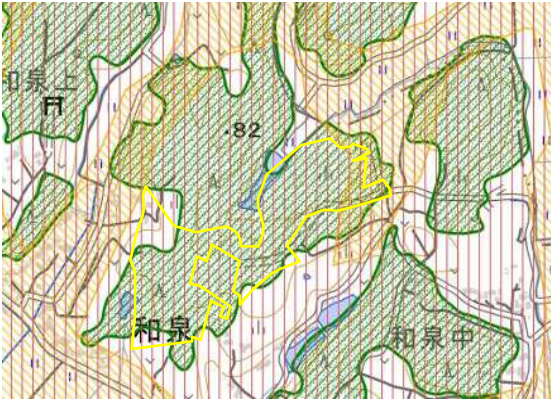

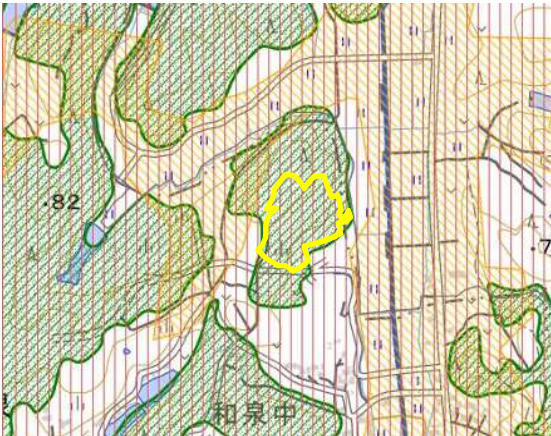
# 埼玉県土地利用基本計画(森林地域)の変更図面

越生町

整理番号	計画図の変更	整理番号	計画図の変更	位置図
30				

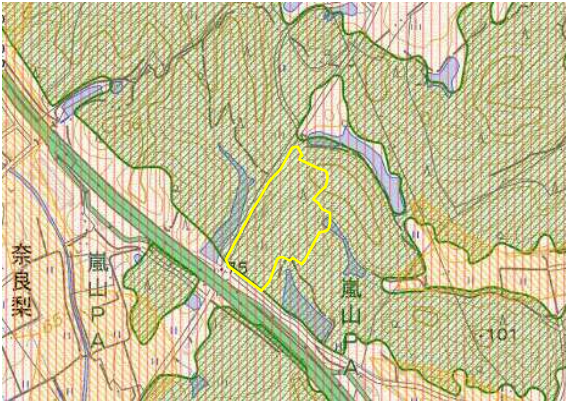
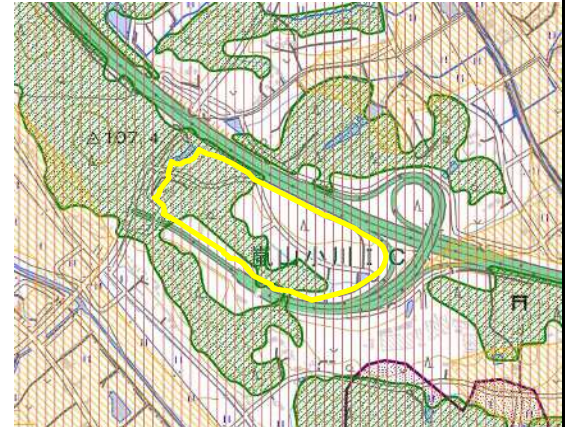
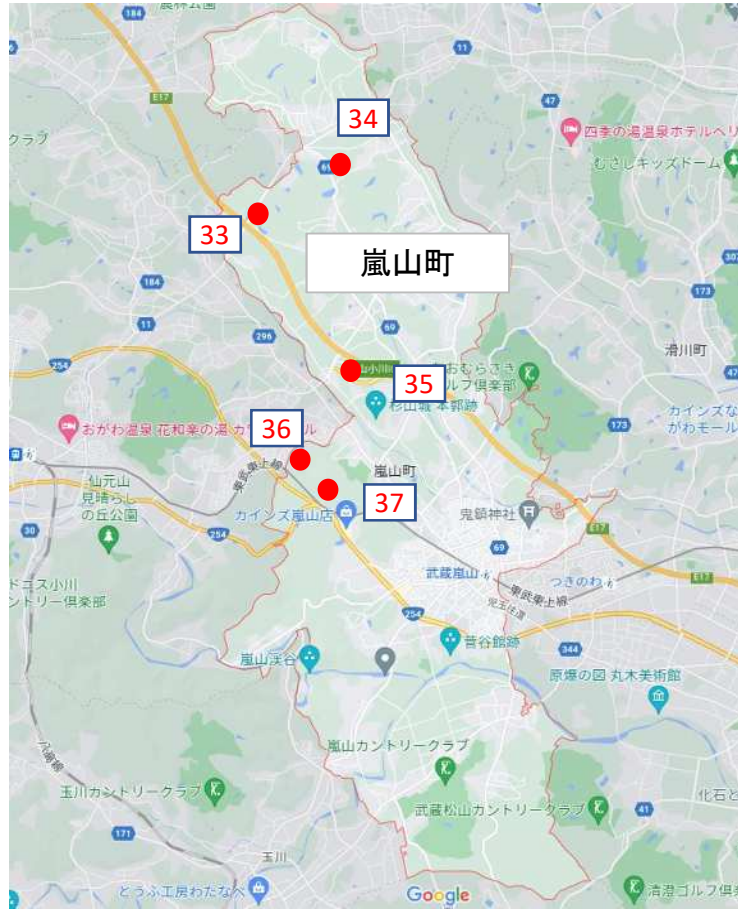
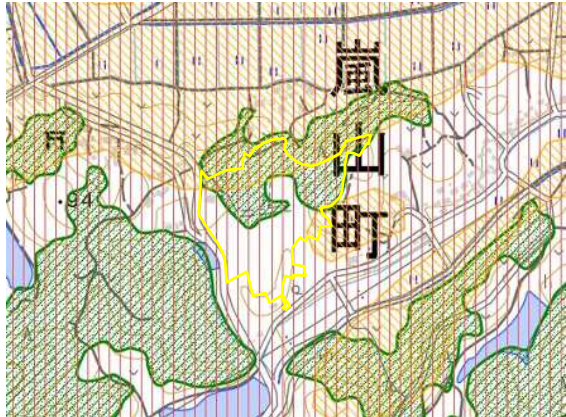
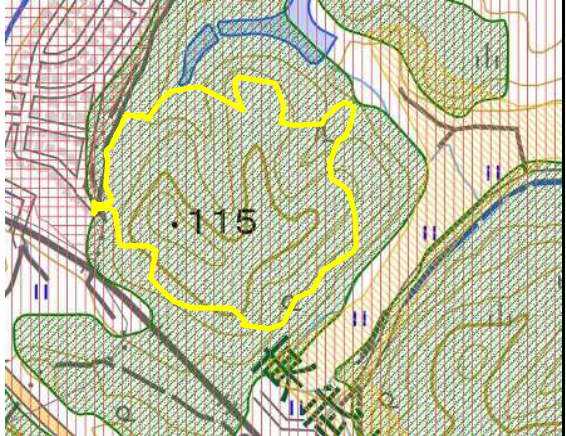
# 埼玉県土地利用基本計画(森林地域)の変更図面

滑川町

整理番号	計画図の変更	整理番号	計画図の変更	位置図
31				
32				

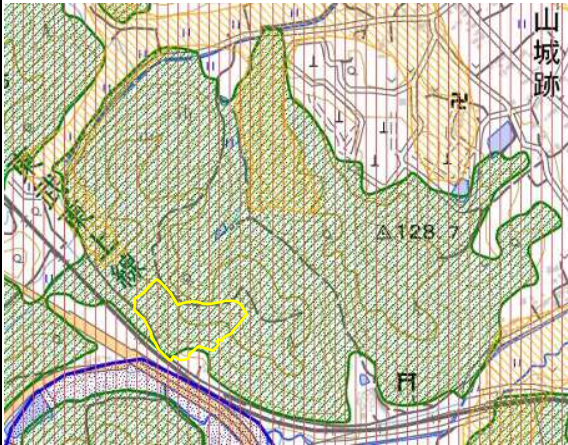
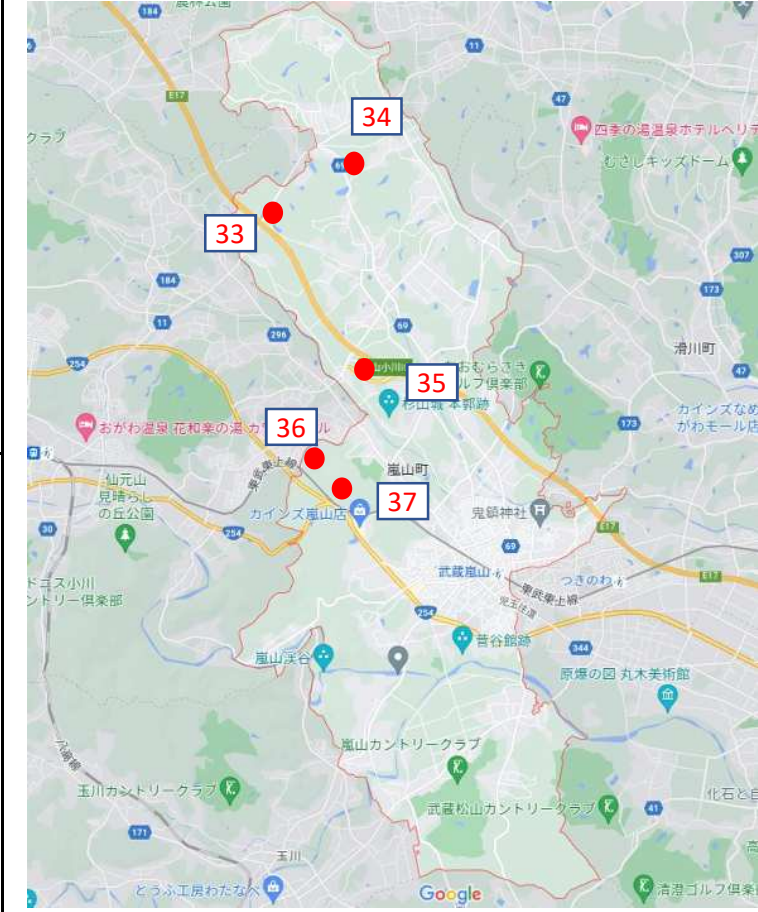
# 埼玉県土地利用基本計画(森林地域)の変更図面

嵐山町

整理番号	計画図の変更	整理番号	計画図の変更	位置図
33		35		
34		36		

# 埼玉県土地利用基本計画(森林地域)の変更図面

嵐山町

整理番号	計画図の変更	整理番号	計画図の変更	位置図
37				

# 埼玉県土地利用基本計画(森林地域)の変更図面

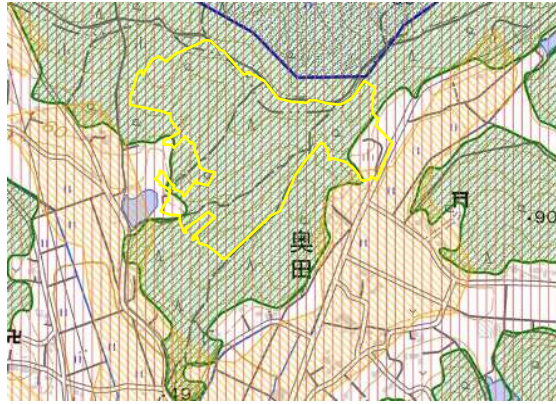
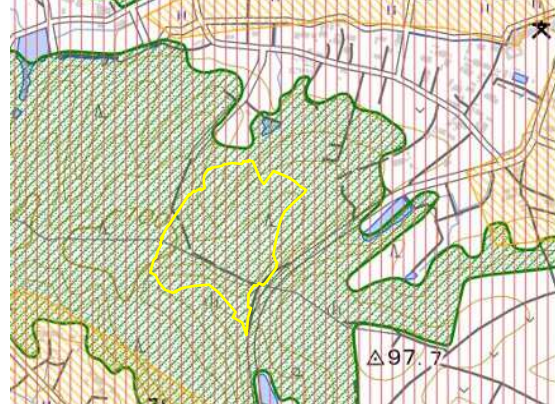


小川町

整理番号	計画図の変更	整理番号	計画図の変更	位置図
38		40		
39				



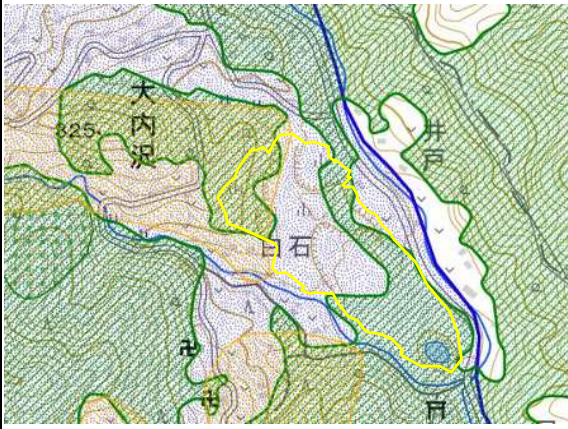

# 埼玉県土地利用基本計画(森林地域)の変更図面

鳩山町

整理番号	計画図の変更	整理番号	計画図の変更	位置図
41	 <p>奥田</p>	43	 <p>△97.7</p>	 <p>鳩山町</p>
42	 <p>泉井</p>			


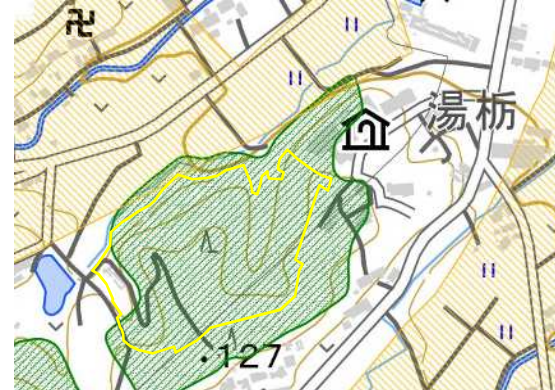


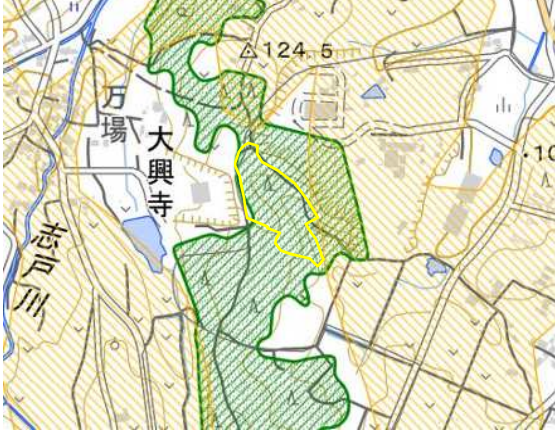
# 埼玉県土地利用基本計画(森林地域)の変更図面

東秩父村

整理番号	計画図の変更	整理番号	計画図の変更	位置図
44				


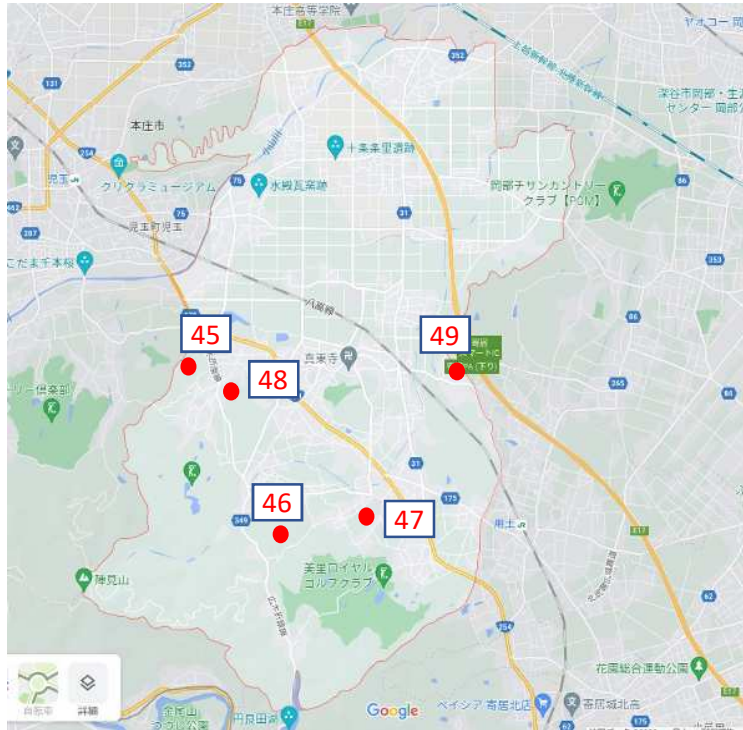
# 埼玉県土地利用基本計画(森林地域)の変更図面

美里町

整理番号	計画図の変更	整理番号	計画図の変更	位置図
45		47		
46		48		


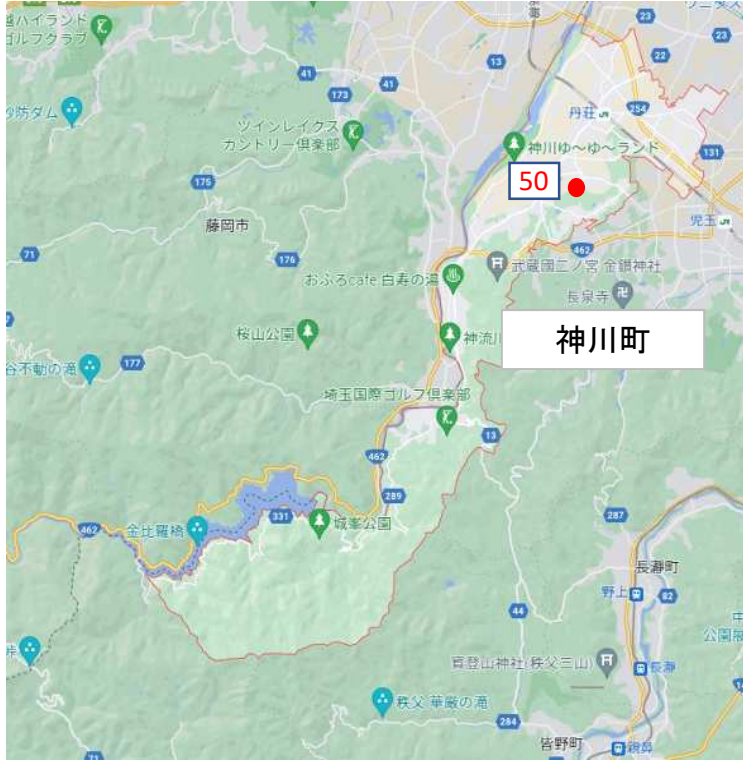
## 埼玉県土地利用基本計画(森林地域)の変更図面

美里町

整理番号	計画図の変更	整理番号	計画図の変更	位置図
49	 <p>85 寄居SIC 寄居PA 75.8</p>			



## 埼玉県土地利用基本計画(森林地域)の変更図面

神川町

整理番号	計画図の変更	整理番号	計画図の変更	位置図
50				

# 埼玉県土地利用基本計画(森林地域)の変更図面

寄居町

整理番号	計画図の変更	整理番号	計画図の変更	位置図
51				 <p>寄居町</p>

埼玉県土地利用基本計画(農業地域)の変更図面

春日部市

整理番号	計画図の変更	凡例	位置図																																					
52		<table border="1"> <tbody> <tr> <td rowspan="4">都市地域</td> <td>都市地域</td> <td></td> </tr> <tr> <td>市街化区域</td> <td></td> </tr> <tr> <td>市街化調整区域</td> <td></td> </tr> <tr> <td>その他の用途地域</td> <td></td> </tr> <tr> <td rowspan="2">農業地域</td> <td>農業地域</td> <td></td> </tr> <tr> <td>農用地区域</td> <td></td> </tr> <tr> <td rowspan="4">森林地域</td> <td>森林地域</td> <td></td> </tr> <tr> <td>国営林</td> <td></td> </tr> <tr> <td>地域森林(国対象国営林)</td> <td></td> </tr> <tr> <td>保安林</td> <td></td> </tr> <tr> <td rowspan="3">自然公園地域</td> <td>自然公園地域</td> <td></td> </tr> <tr> <td>特別地域</td> <td></td> </tr> <tr> <td>特別保護地区</td> <td></td> </tr> <tr> <td rowspan="3">自然保全地域</td> <td>自然保全地域</td> <td></td> </tr> <tr> <td>原生自然環境保全地域</td> <td></td> </tr> <tr> <td>特別地区</td> <td></td> </tr> </tbody> </table>	都市地域	都市地域		市街化区域		市街化調整区域		その他の用途地域		農業地域	農業地域		農用地区域		森林地域	森林地域		国営林		地域森林(国対象国営林)		保安林		自然公園地域	自然公園地域		特別地域		特別保護地区		自然保全地域	自然保全地域		原生自然環境保全地域		特別地区		
都市地域	都市地域																																							
	市街化区域																																							
	市街化調整区域																																							
	その他の用途地域																																							
農業地域	農業地域																																							
	農用地区域																																							
森林地域	森林地域																																							
	国営林																																							
	地域森林(国対象国営林)																																							
	保安林																																							
自然公園地域	自然公園地域																																							
	特別地域																																							
	特別保護地区																																							
自然保全地域	自然保全地域																																							
	原生自然環境保全地域																																							
	特別地区																																							

※  内の農業地域  を縮小する。