





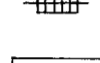



防災図 Land Conservation Map
川越 KAWAGOE

国土調査昭和46年8月10日指定(総理府告示第38号)
土地分類基本調査図(開発地域土地分類基本調査)533962

- 凡 例
-  保安林
 -  急傾斜地崩かい危険区域
 -  砂防指定地
 -  河川堤防
 -  浸水区域
 -  治山堰堤
 -  溪流工
 -  山腹工

昭和四十六年度調査

昭和四十七年十月発行
埼玉県



調整 経済企画庁
実施機関 埼玉県
調査者 森川六郎(埼玉大学)
協力機関 埼玉県農林部林務課
埼玉県土木部河川課
Correlator: Economic Planning Agency
Working Organization: Saitama Pref.
Researcher: Rokuro Morikawa

製作 建設部中央地区土木課二丁八十六 株式会社武揚堂