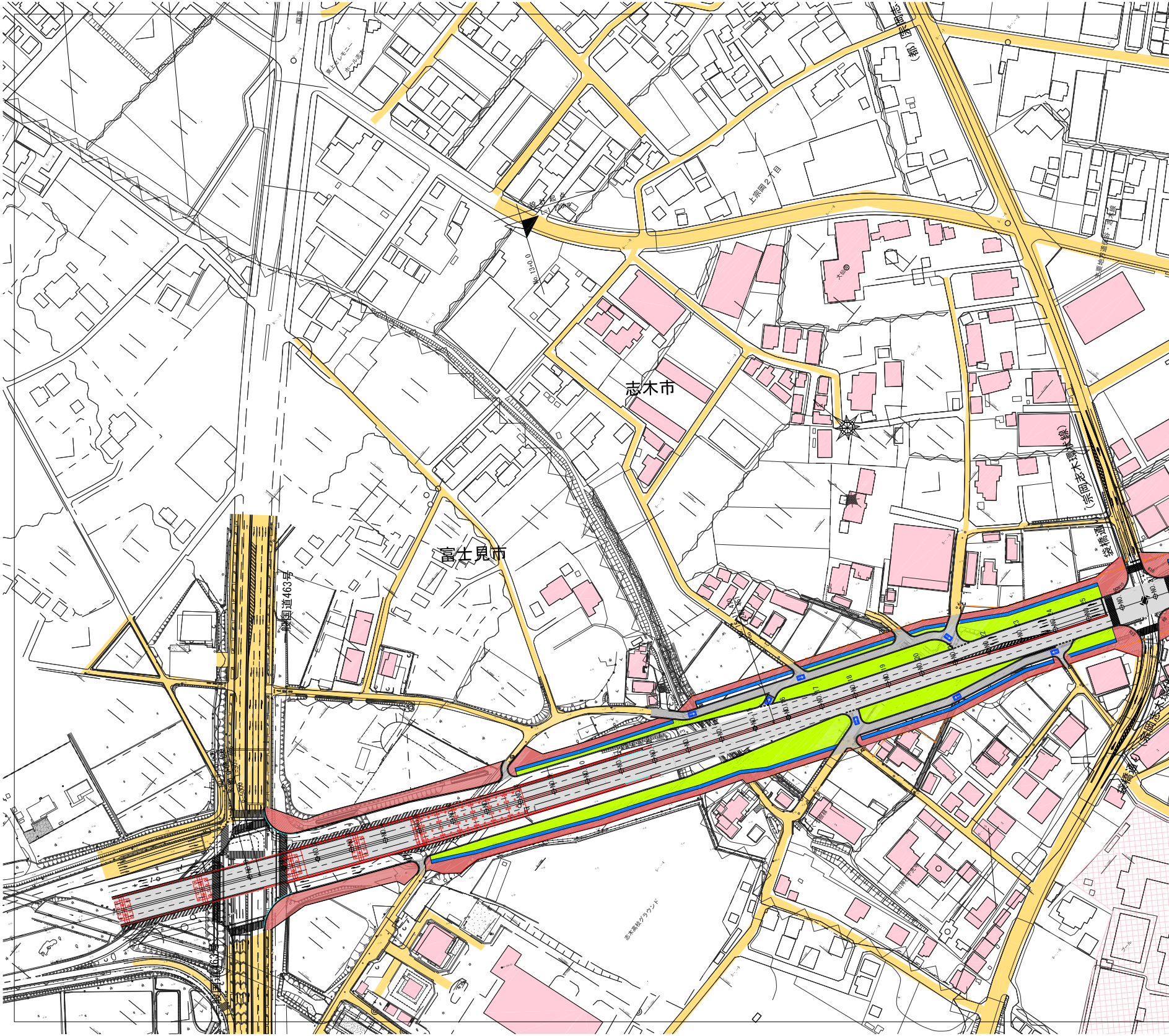
志木市
富士見市
国道463号
上宗岡２丁目
路線起点
No.13+0.0
袋橋通
(宗岡志木環状線)
(都)宗岡志
志木高校グラウンド

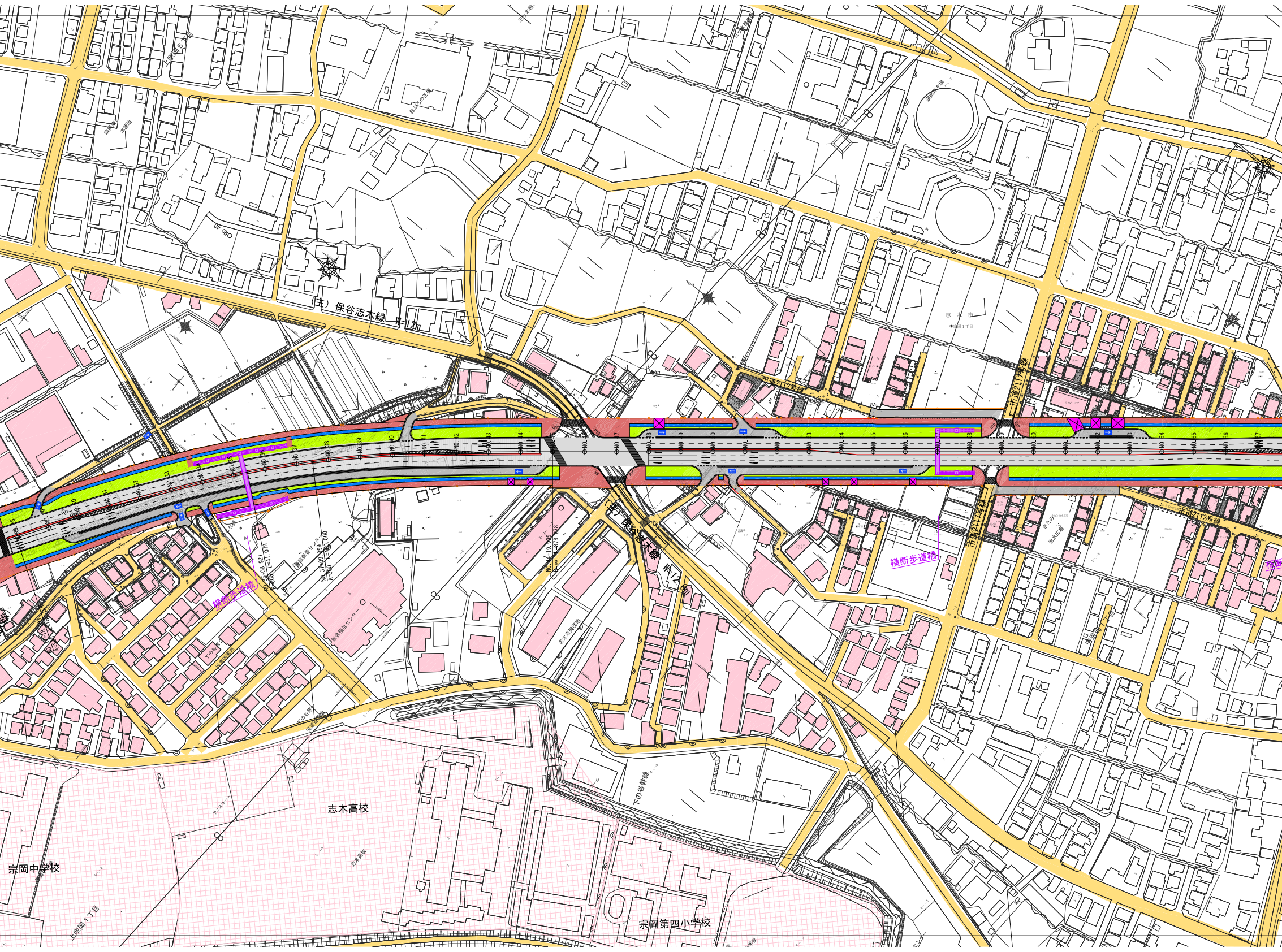
（主）保谷志木線 W=12m
志木市
中宗岡1丁目
市道2112号線
市道2117号線
横断歩道橋
横断歩道橋
NO.35+08.921
R=600 L=41.078
NO.37+09.999
A=300 L=100.000
NO.44+19.999
R=∞ L=878.278
書類保管センター
総合福祉センター
志木宗岡団地
下の谷線
きたみ治水広場
R10
志木高校
宗岡中学校
宗岡第四小学校
上宗岡1丁目
上宗岡5丁目

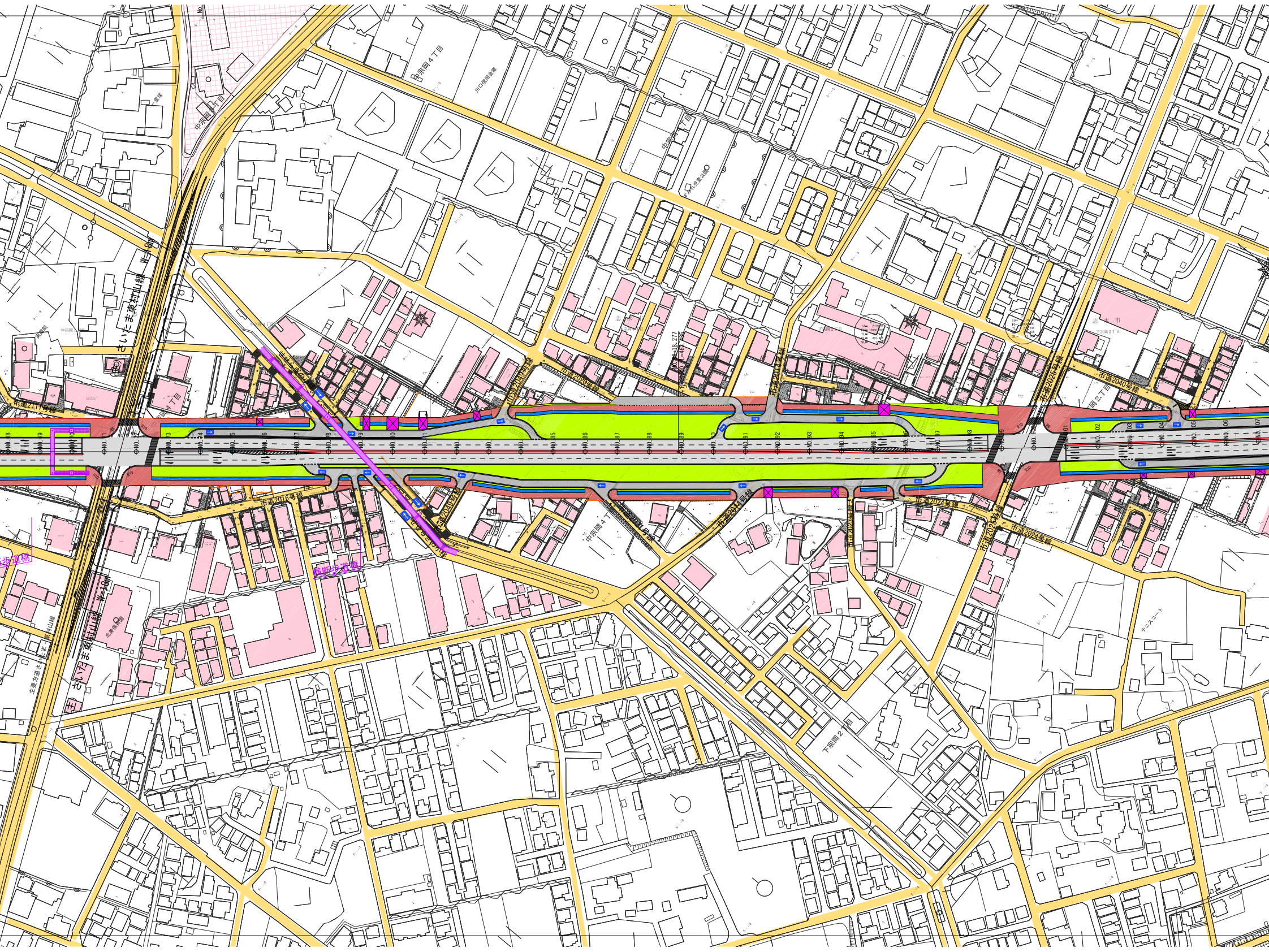
中宗岡４丁目
川口信用金庫
中宗岡１丁目
さいたま東村山線
W=18m
市道2111号線
中宗岡４丁目
市道2049号線
市道2020号線
市道2014号線
市道2026号線
市道2040号線
上宗岡２丁目
志木市
市道2016号線
横断歩道橋
市道2049号線
中宗岡４丁
市道2014号線
市道2023号線
市道2024号線
市道2024号線
W=18m
さいたま東村山線
北東保育園
主要方道さいたま東村山線
下宗岡２丁目
テニスコート

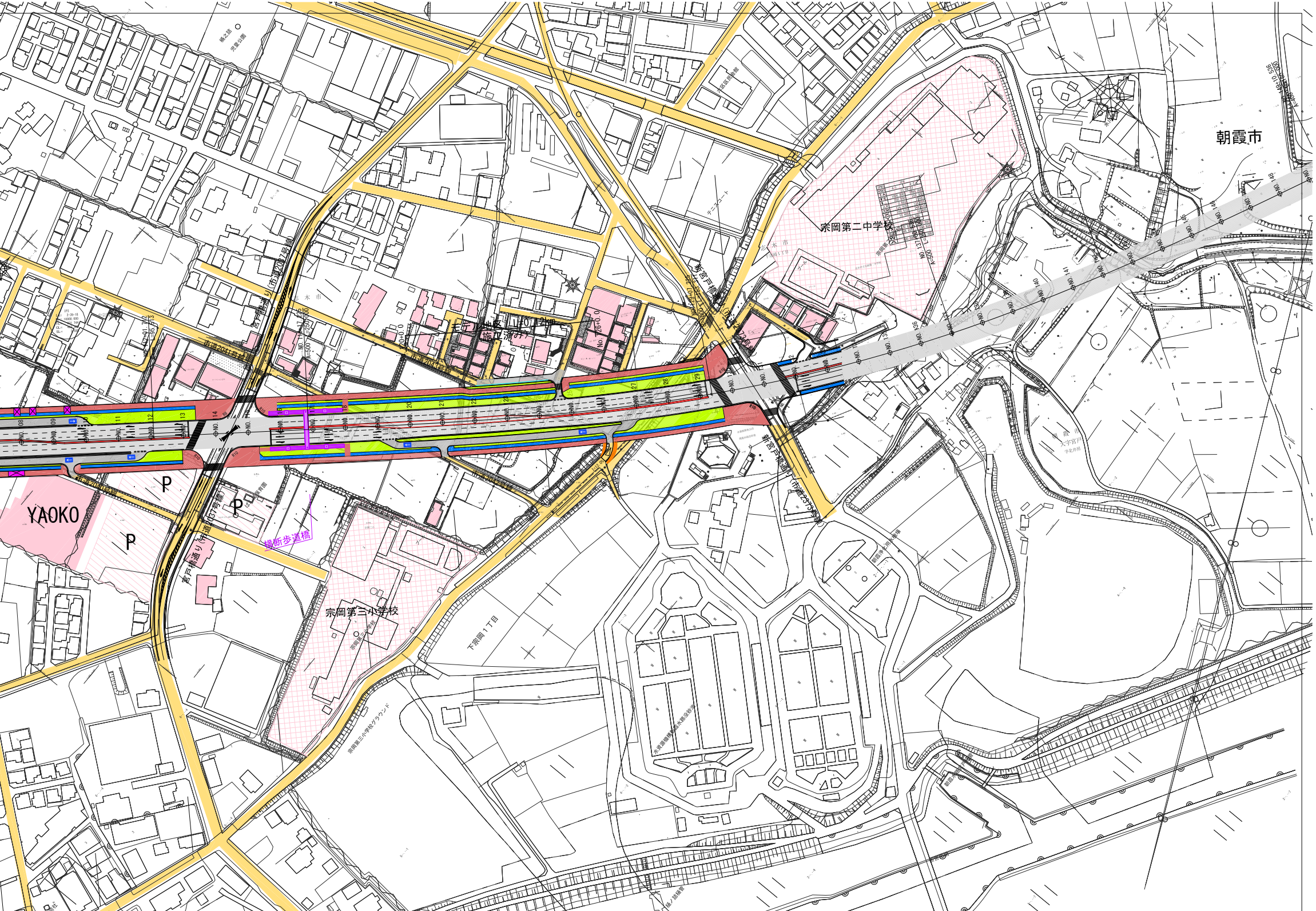
朝霞市
宗岡第二中学校
テニスコート
志木市
新宮戸橋
新宮戸橋通り（市道2373号線）
宮戸橋通り（市道2037号線）
市道2041号線
市道2043号線
モデル地区（L=0.12km）
（施工済み）
No.26+0.0
No.20+0.0
YAOKO
P
P
P
横断歩道橋
宗岡第三小学校
宗岡第三小学校グラウンド
下宗岡１丁目
朝霞浄水用水道橋
R10
I=12.0%

計画案平面図 S=1/1000